

# ***PLAN GENERAL DE ORDENACIÓN URBANA DE VIVER***

***JUNIO 2018***

## ***CATÁLOGO DE BIENES Y ESPACIOS PROTEGIDOS***

### ***Tomo II: Fichas de bienes protegidos***

***PROMOTOR:***



***REDACTOR:***



**CEDRIC SELUSI VANDERDOODT**  
arquitecto COACV nº 7644

**Promotor: Ayuntamiento de Viver**

**Plaza Mayor, 1.**

**12460- Viver (Castellón)**


Entrega del documento **Catálogo de Bienes y Espacios Protegidos**  
**(Versión Definitiva) del Plan General de Ordenación Urbana de Viver (Castellón),**  
encargado por el Ayuntamiento de Viver.

Viver, Junio de 2.018.

Fdo: Cedric Selusi Vanderdoot  
Arquitecto COACV nº7644



Fdo: Manuel Molina Garel  
Técnico Arqueólogo





## ÍNDICE

- 1.- Fichas de los bienes arquitectónicos protegidos
- 2.- Fichas de los bienes etnológicos protegidos
- 3.- Fichas de yacimientos con protección arqueológica
- 4.- Fichas de yacimientos con protección paleontológica

## 1. FICHAS DE LOS BIENES ARQUITECTÓNICOS PROTEGIDOS:

ARQUI 1.- Iglesia Parroquial Nuestra Señora de Gracia

ARQUI 2.- Ermita de San Francisco de Paula

ARQUI 3.- Ermita de Santa Bárbara

ARQUI 4.- Ermita de San Roque

ARQUI 5.- Ermita de Herragudo

ARQUI 6.- Muralla Carlista

ARQUI 7.- El Portal

ARQUI 8.- Edificio del Ayuntamiento

ARQUI 9.- Edificio de Correos

ARQUI 10.- Edificio de Juzgados

ARQUI 11.- Edificios plaza y calle Mayor

ARQUI 12.- Casa Abadía

ARQUI 13.- Colegio público Historiador Diago

ARQUI 14.- Casa del duque

ARQUI 15.- Chalet de los Martínez - Antiguo hospital de Sangre

ARQUI 16.- Núcleo Histórico Tradicional

## BIENES ARQUITECTÓNICOS PROTEGIDOS

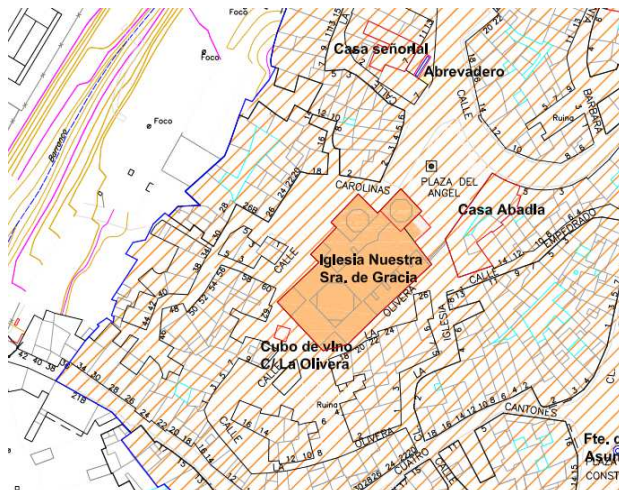
<b>Nombre</b>	Iglesia Parroquial Nuestra Señora de Gracia			
<b>Dirección</b>	Plaza del Ángel 1			
<b>Datos Catastrales</b>	<b>Polígono</b>	Urbano	<b>Parcela</b>	
<b>Coor. UTM (ETRS 89)</b>	<b>X</b>	705362.15	<b>Altitud</b>	m.SNM
	<b>Y</b>	4421790.1		

**Acceso**

Se accede por la Calle del Castillo, hasta llegar a la Plaza del Ángel, situada frente a la parroquia y el campanario

**Entorno**

Entorno urbano

**Plano de Localización****Propietario**

Iglesia Católica

**Uso actual**

Culto

**Tipo de bien**

Iglesia

**Autor**

Indeterminado

**Cronología**

Siglo XVII

**Estado de Conservación**

Regular

**Protección asignada****Arqueológica**

Grado 3 - A.V.A.

**Arquitectónica**

Integral - B.R.L.

**Fotografía****Régimen Jurídico****Justificación legal****Clase**

Bien Relevancia Local

**Categoría**

Monumento

Ley 4/98 P.C.V. (y modificaciones)

**Patologías****Intervenciones**

Fue restaurada tras finalizar la Guerra Civil.1940  
En 1.990 se reconstruyó la corona del campanario.  
Restauracion fachada exterior 2014

## Descripción del inmueble

El edificio, de estilo renacentista, orden corintio, consta de tres naves con capillas laterales y crucero, a sus pies se encuentra la Capilla de la Comunión, que se comenzó a construir en 1.694. Un elemento destacado es la torre campanario, inicialmente exenta, a la que se adosó la fachada principal, con una altura de 25 metros y de forma cuadrada, que queda rematada con ocho huecos para las campanas, dos por fachada, y una corona (restaurada en 1.990). El uso de la torre como un elemento defensivo es indudable, más allá de la confirmación que nos hace en el siglo XIX Pascual Madoz, ya que se observan tanto aspilleras como un acceso protegido y en altura, y el inusual grosor de sus muros.

Tanto en la fachada de la torre, como de la iglesia, se localizan hasta tres inscripciones romanas (CIL II: 4010, 4011 y 6069), dos claves de arco con el escudo de Viver y la inscripción escrita en 1608 por Francisco Diago en la que señala la construcción de la torre y la canalización del agua a la fuente de la Asunción. En el interior destaca la pila bautismal de 1568.

Frente a la iglesia se encontraba una ermita (de la Sangre) y la casa Abadía, ambas destruidas durante la Guerra Civil. También el cementerio se encontraba en el límite de la actual plaza del Ángel con la calle del Castillo, hasta 1.816.

### Elementos singulares protegidos

Edificio	Protegido en su totalidad
Entorno	
Fachada	
Vanos	
Acceso	
Alero	
Cubierta	
Rejería	
Otros	Torre

### Croquis explicativo



### Criterios para futuras afecciones

Las únicas actuaciones que se pueden llevar a cabo sobre este bien son la restauración o estricta preservación, tras el pertinente estudio arqueológico previo. Será de aplicación lo dispuesto en el Catálogo referente a "obras posibles en edificios objeto de Protección Integral".

No se delimita un área de protección específica, ya que tanto el edificio, se encuentra separado de otras construcciones, como el entorno están calificados como Área de Vigilancia Arqueológica.

### Bibliografía

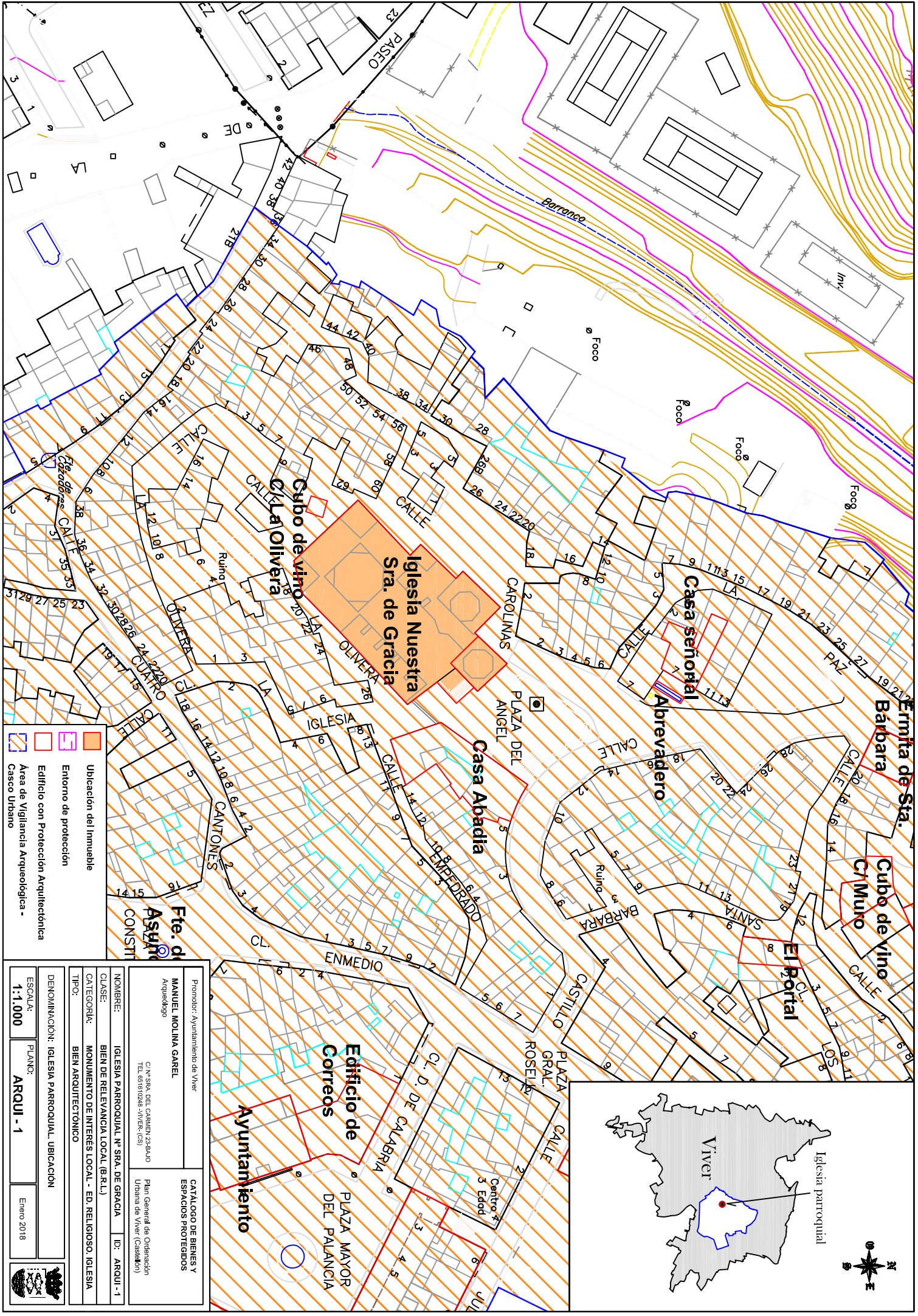
Inventario de Bienes inmuebles etnológicos - [www.cult.gva.es/dgpa](http://www.cult.gva.es/dgpa)

GUERRERO CAROT, J.F.: "Viver de las Aguas, aproximación histórica". Ayuntamiento de Viver, 2003

## Fotografías







Promotor: Ayuntamiento de Viver	
MANUEL MOLINA GAREL	CATALOGO DE BIENES Y ESPACIOS PROTEGIDOS
Arqueólogo	
C/ N.º SRA. DEL CARMEN 23B-AUD TEL. 0107024-VIVER-(CS)	
Plan General de Ordenación Urbana de Viver (Casellón)	
NOMBRE:	IGLESIA PARROQUIAL N.º SRA. DE GRACIA
CLASE:	BIEN DE RELEVANCIA LOCAL (B.R.L.)
CATEGORIA:	MONUMENTO DE INTERÉS LOCAL - ED. RELIGIOSO, IGLESIA
TIPO:	BIEN ARQUITECTÓNICO
DENOMINACIÓN: IGLESIA PARROQUIAL. UBICACIÓN	
ESCALA:	PLANO:
1:1.000	ARQUI - 1
Enero 2018	







## Descripción del inmueble

Iglesia perteneciente al Convento de Religiosos Mínimos, de decoración barroca, dedicada al patrón de la villa, San Francisco de Paula.

Está construida en mampostería y sillería en sus esquinas, con portada adintelada a los pies y carece de torre. La cubierta exterior es a dos aguas, pero el interior se organiza en torno a una sola nave, de bóveda de cañon, con capillas laterales y dividida en cuatro tramos. El interior está decorado con pilastras adosadas con capitel compuesto y cuerpo arquivado con ángeles de escayola sosteniendo la cornisa. Rocallas doradas del siglo XVII delimitan los elementos estructurales: lunetos, arcos, tramos centrales del arquivado y ventanas.

El edificio ha sido objeto de diferentes reformas y usos que la ha ido modificando, como la efectuada en 1.852, que renovó y reedificó la iglesia o la utilización de la iglesia como cocina durante la Guerra Civil, hasta restauración llevada a cabo en 1.996.

Esta ermita está adosada a un antiguo convento de mínimos, que fue desamortizado en el siglo XIX, cuando se convierte en Casa Cuartel de la Guardia Civil, hasta finales del siglo XX. En la actualidad se ha llevado a cabo una rehabilitación integral del edificio (solo se han mantenido los muros perimetrales y se ha reconstruido el claustro).

### Elementos singulares protegidos

Edificio

Edificio

Entorno

Fachada

Vanos

Acceso

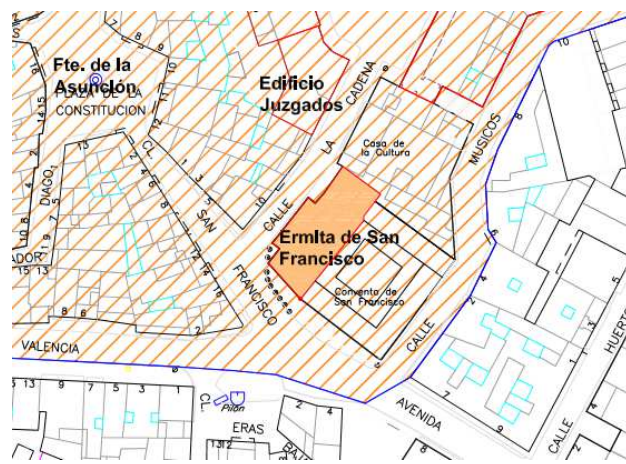
Alero

Cubierta

Rejería

Otros

### Croquis explicativo



### Criterios para futuras afecciones

Las únicas actuaciones que se pueden llevar a cabo sobre este bien son la restauración o estricta preservación, tras el pertinente estudio arqueológico previo. Será de aplicación lo dispuesto en el Catálogo referente a "obras posibles en edificios objeto de Protección Integral".

No se delimita un área de protección específica, ya que tanto el edificio como el entorno están calificados como Área de Vigilancia Arqueológica, y todos los inmuebles cercanos son de nueva planta.


### Bibliografía

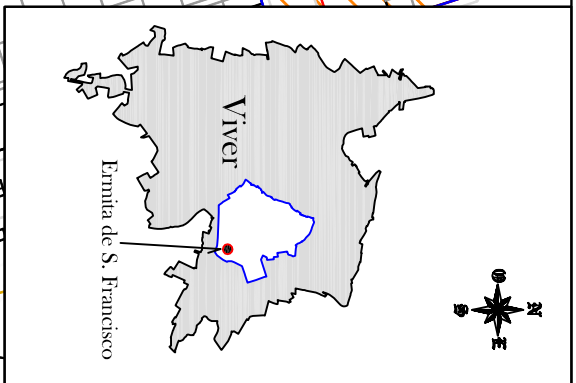
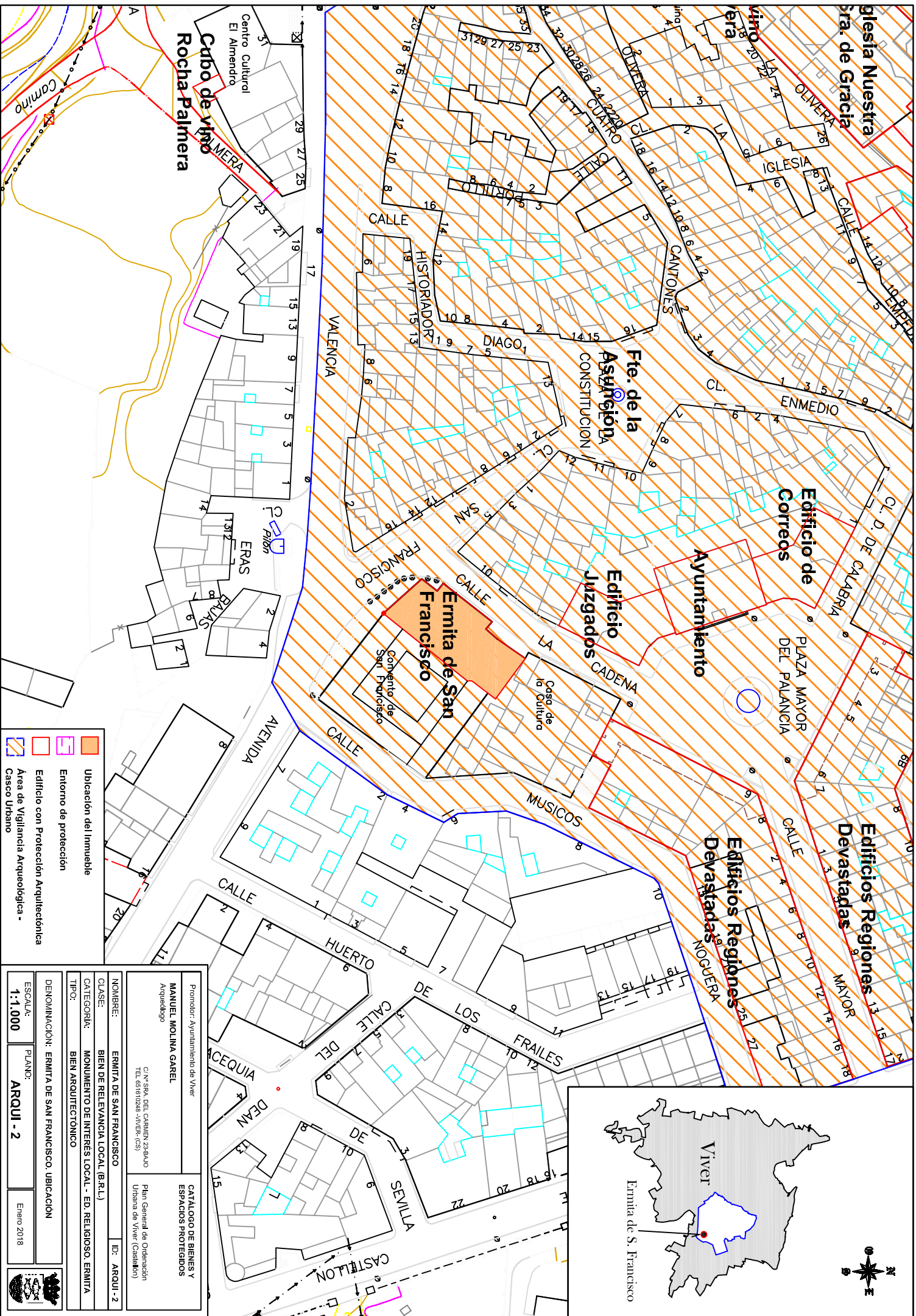
Inventario de Bienes inmuebles etnológicos - [www.cult.gva.es/dgpa](http://www.cult.gva.es/dgpa)

GUERRERO CAROT, J.F.: "Viver de las Aguas, aproximación histórica". Ayuntamiento de Viver, 2003



## Fotografías





## BIENES ARQUITECTÓNICOS PROTEGIDOS

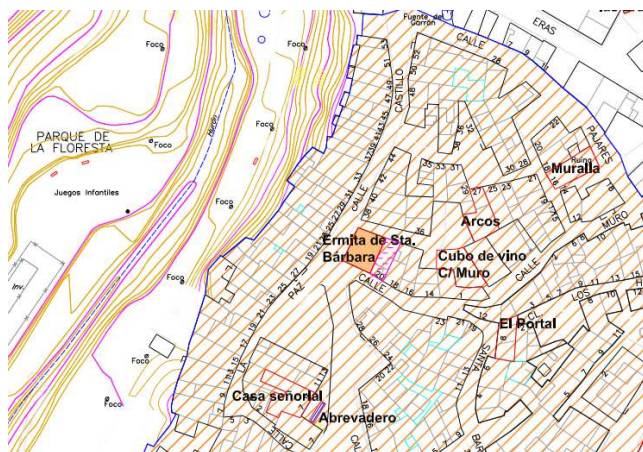
<b>Nombre</b>	Ermita de Santa Bárbara			
<b>Dirección</b>	Calle del Castillo 24			
<b>Datos Catastrales</b>	<b>Polígono</b>	Urbano	<b>Parcela</b>	
<b>Coor. UTM (ETRS 89)</b>	<b>X</b>	705383.15	<b>Altitud</b>	m.SNM
	<b>Y</b>	4421886.1		

**Acceso**

A mitad de la calle del Castillo, a 200 metros de la Iglesia

**Entorno**

Urbano

**Plano de Localización****Propietario**

Ayuntamiento de Viver

**Uso actual**

Local de ensayo de la Coral

**Tipo de bien**

Ermita

**Autor**

¿?

**Cronología**

Siglo XVII - 1.606

**Estado de Conservación**

Regular

**Protección asignada****Arqueológica**

Grado 3 - A.V.A.

**Arquitectónica**

Integral - B.R.L.

**Fotografía****Régimen Jurídico****Justificación legal****Clase**

Bien Relevancia Local

**Categoría**

Monumento

Ley 4/98 P.C.V., (y modificaciones)

**Patologías****Intervenciones**

Posiblemente fue seccionada  
Reforma interior (años 2000)



## Descripción del inmueble

La ermita de Santa Bárbara, situada en la Calle del Castillo, está construida en mampostería irregular y sillares. Conserva su portada original en un lateral, actualmente tapiada, formada por un arco de medio punto con hornacina y óculo superior, todo ello en piedra trabajada.

No presenta torre ni espadaña, quizá porque en la actual fachada principal se observan los restos de una gran bóveda de medio punto, que parece indicar que el edificio fue seccionado. Esta posibilidad de derrumbe, o derribo, de uno de los cuerpos del edificio toma fuerza al observar la cubierta, a dos aguas en el exterior, pero que en el interior está formada por un tramo, en el que se conserva la bóveda de cañon, situado en la parte Este, y otro tramo en el que se observan las vigas de madera. No podemos precisar cuándo se modificó la estructura de la ermita, aunque con toda certeza, ocurrió antes de la Guerra Civil Española, ya que en los planos del Instituto de Regiones Devastadas expresan claramente que el edificio no sufrió daños durante la contienda.

En el exterior, en la actual fachada principal, en la esquina derecha, se encuentra una inscripción sobre la fundación de la ermita en 1606 que dice "ANTON BARRACHINA RECTOR OLIM DE GAIVIEL HOC SACELLUM, ESTA CASA A FUNDAMENTUS, [...], ERE ...AÑO 1606"

### Elementos singulares protegidos

Edificio

Entorno

Fachada

Vanos

Acceso

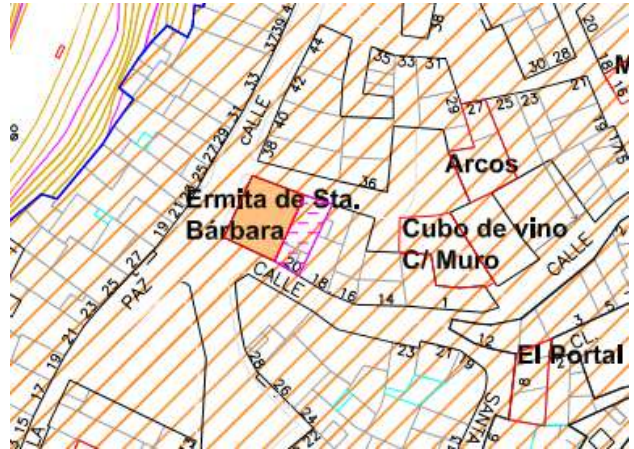
Alero

Cubierta

Rejería

Otros

### Croquis explicativo



### Criterios para futuras afecciones

Las únicas actuaciones que se pueden llevar a cabo sobre este bien son la restauración o estricta preservación, tras el pertinente estudio arqueológico previo. Será de aplicación lo dispuesto en el Catálogo referente a "obras posibles en edificios objeto de Protección Integral".

Tanto el edificio como el entorno están calificados como Área de Vigilancia Arqueológica, no obstante se delimita un área de protección específica, en el inmueble adosado al bien. (Calle del Muro nº20)

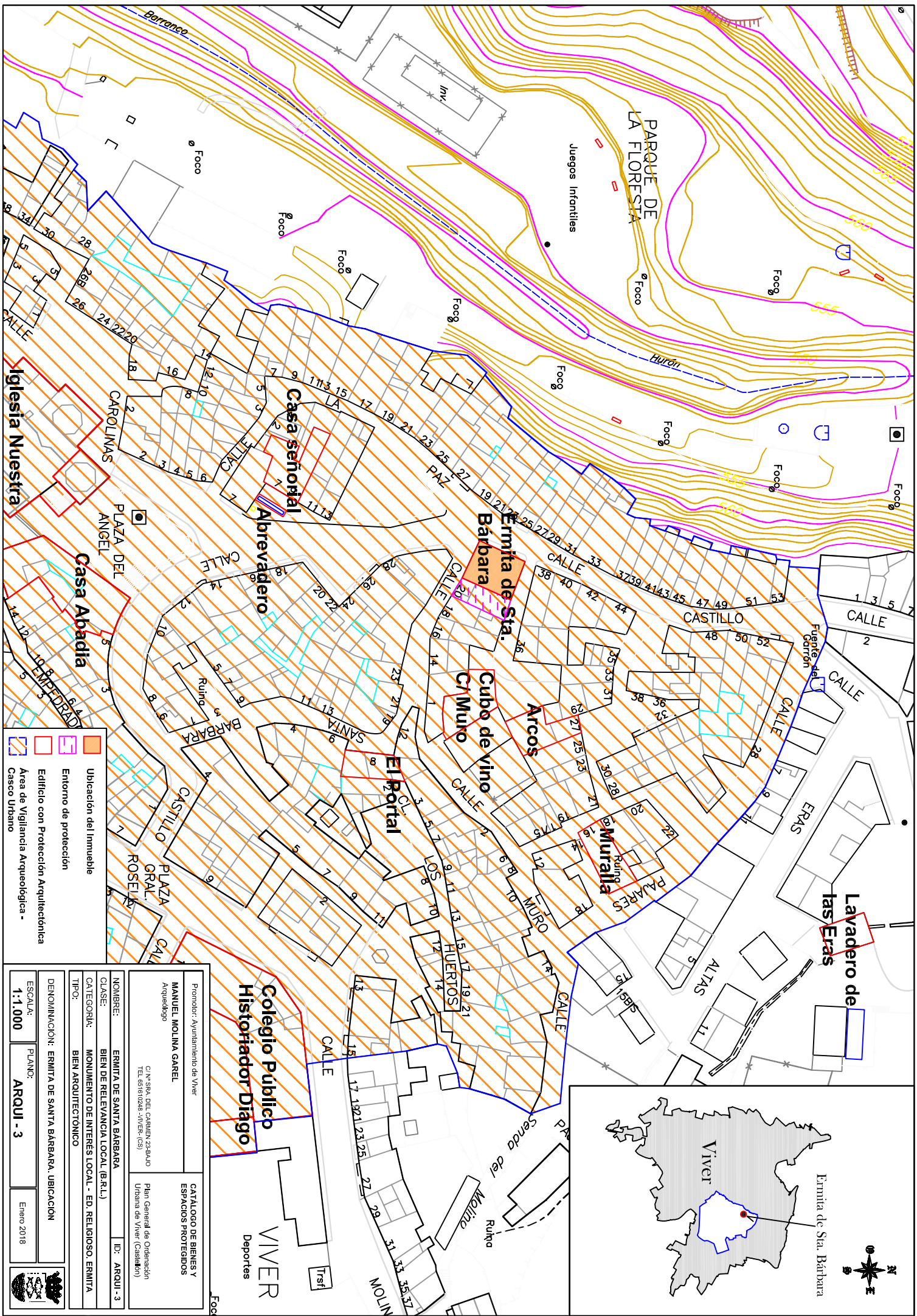
### Bibliografía

Inventario de Bienes inmuebles etnológicos - [www.cult.gva.es/dgpa](http://www.cult.gva.es/dgpa)

GUERRERO CAROT, J.F.: "Viver de las Aguas, aproximación histórica". Ayuntamiento de Viver, 2003

## Fotografías







## BIENES ARQUITECTÓNICOS PROTEGIDOS

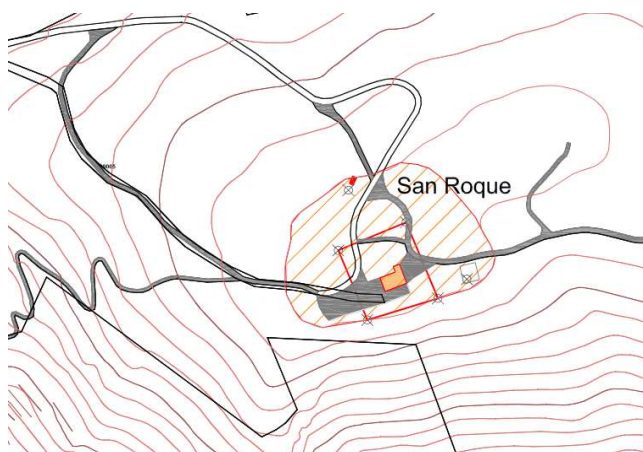
<b>Nombre</b>	Ermita de San Roque			
<b>Dirección</b>	Monte de San Roque			
<b>Datos Catastrales</b>	<b>Polígono</b>	14	<b>Parcela</b>	047
<b>Coor. UTM (ETRS 89)</b>	<b>X</b>	705680.15	<b>Altitud</b>	m.SNM
	<b>Y</b>	4422350.1		

**Acceso**

Se accede por la carretera secundaria que enlaza Viver y Benafer

**Entorno**

Rústico, rodeado de monte bajo y pinos.

**Plano de Localización****Propietario**

¿?

**Uso actual**

Culto

**Tipo de bien**

Ermita

**Autor****Cronología**

Siglos XX

**Estado de Conservación**

Bueno

**Protección asignada****Arqueológica**

Grado 3 - A.V.A.

**Arquitectónica**

Parcial

**Fotografía****Régimen Jurídico****Justificación legal****Clase**

Bien inventariado

**Categoría**

Ermita

Ley 4/98 P.C.V., y modificaciones

**Patologías**

Ninguna

**Intervenciones**

Reedificada tras la guerra

## Descripción del inmueble

La ermita de San Roque, que se localiza en la cima del cerro de San Roque, está documentada ya en el siglo XVIII, y fue destruida durante la última Guerra Civil.

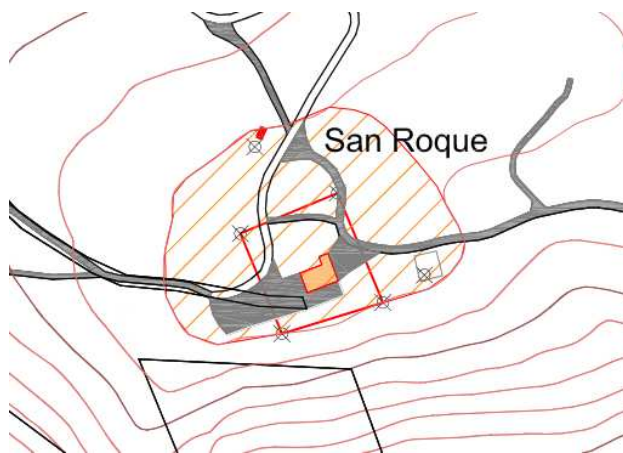
El actual edificio fue reconstruido al finalizar la guerra, y se trata de un pequeño edificio rectangular, de 20 x 6 metros, con cubierta a dos aguas, orientado Este-Oeste, y situado sobre una losa de hormigón. Al cuerpo principal, en su lado Norte, se adosan dos construcciones, la sacristía, a la que se accede por el interior, y un aljibe, que recoge el agua del tejado Norte, para abastecer una fuente.

La fachada está compuesta por la puerta, adintelada, en la que existen dos mirillas para observar el interior. Sobre ella existen un pequeño óculo y, por encima, un retablo de azulejos con la imagen del santo y el nombre de la ermita. Se encuentra rematada por una espadaña escalonada, acabada en tejadillo, con hueco de medio punto para la campana.

### Elementos singulares protegidos

Edificio	Edificio
Entorno	Area de Vigilancia Arqueologica
Fachada	Si
Vanos	
Acceso	Si
Alero	
Cubierta	
Rejería	
Otros	

### Croquis explicativo



### Criterios para futuras afecciones

La ermita goza de una protección parcial, por lo que el tipo de obras y de usos del edificio quedan supeditados a lo expuesto referente a "obras posibles en edificio objeto de Protección Parcial".

Tanto el edificio, como su entorno, están calificados como Área de Vigilancia Arqueológica, ya que éste se encuentra sobre el yacimiento de San Roque (ver ficha ARQ-7 de yacimientos arqueológicos)

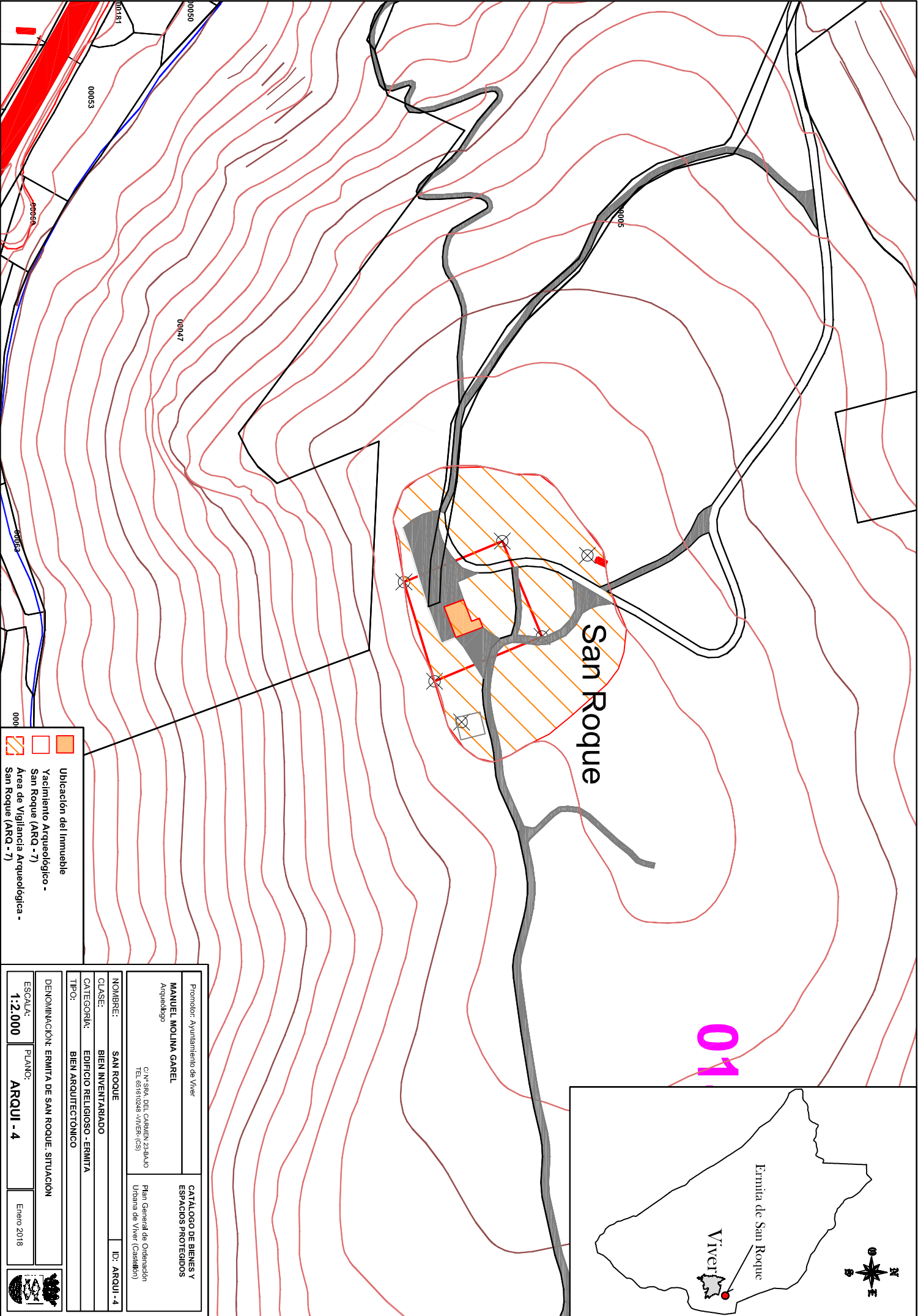
### Bibliografía

GUERRERO CAROT, J.F.: "Viver de las Aguas, aproximación histórica". Ayuntamiento de Viver, 2003



## Fotografías





Promotor: Ayuntamiento de Viver		CATALOGO DE BIENES Y ESPACIOS PROTEGIDOS	
MANUEL MOLINA GAREL		Plan General de Ordenación Urbana de Viver (Castellón)	
Arqueólogo		C/ N. SRA. DEL CARMEN 23-BAD TEL: 697002639 VIVER (CS)	
NOMBRE:	SAN ROQUE	ID:	ARQUI - 4
CLASE:	BIEN INVENTARIADO		
CATEGORIA:	EDIFICIO RELIGIOSO - ERMITA		
TIPO:	BIEN ARQUITECTONICO		
DENOMINACION: ERMITA DE SAN ROQUE. SITUACION			
ESCALA:	PLANO:	Enero 2018	
1:2.000	ARQUI - 4		

Restaurada a finales del siglo XX por los propios vecinos

## Descripción del inmueble

La ermita de Herragudo está situada en las inmediaciones de la Fuente de Herragudo. Se trata de una pequeña capilla rectangular, de 7'5 x 6 metros, con un único acceso central en su fachada, que no contiene ornamentaciones, y con tejado a dos aguas.

Sobre la puerta hay una pequeña espadaña, acabada en tejadillo, y todo el edificio se encuentra blanqueado.

La ermita fue restaurada a finales del siglo XX por los propios vecinos, y, aunque ésta carezca de valor histórico, arquitectónico o artístico, tiene un gran valor religioso para la población

### Elementos singulares protegidos

Edificio	Completo
Entorno	
Fachada	
Vanos	
Acceso	
Alero	
Cubierta	
Rejería	
Otros	

### Croquis explicativo



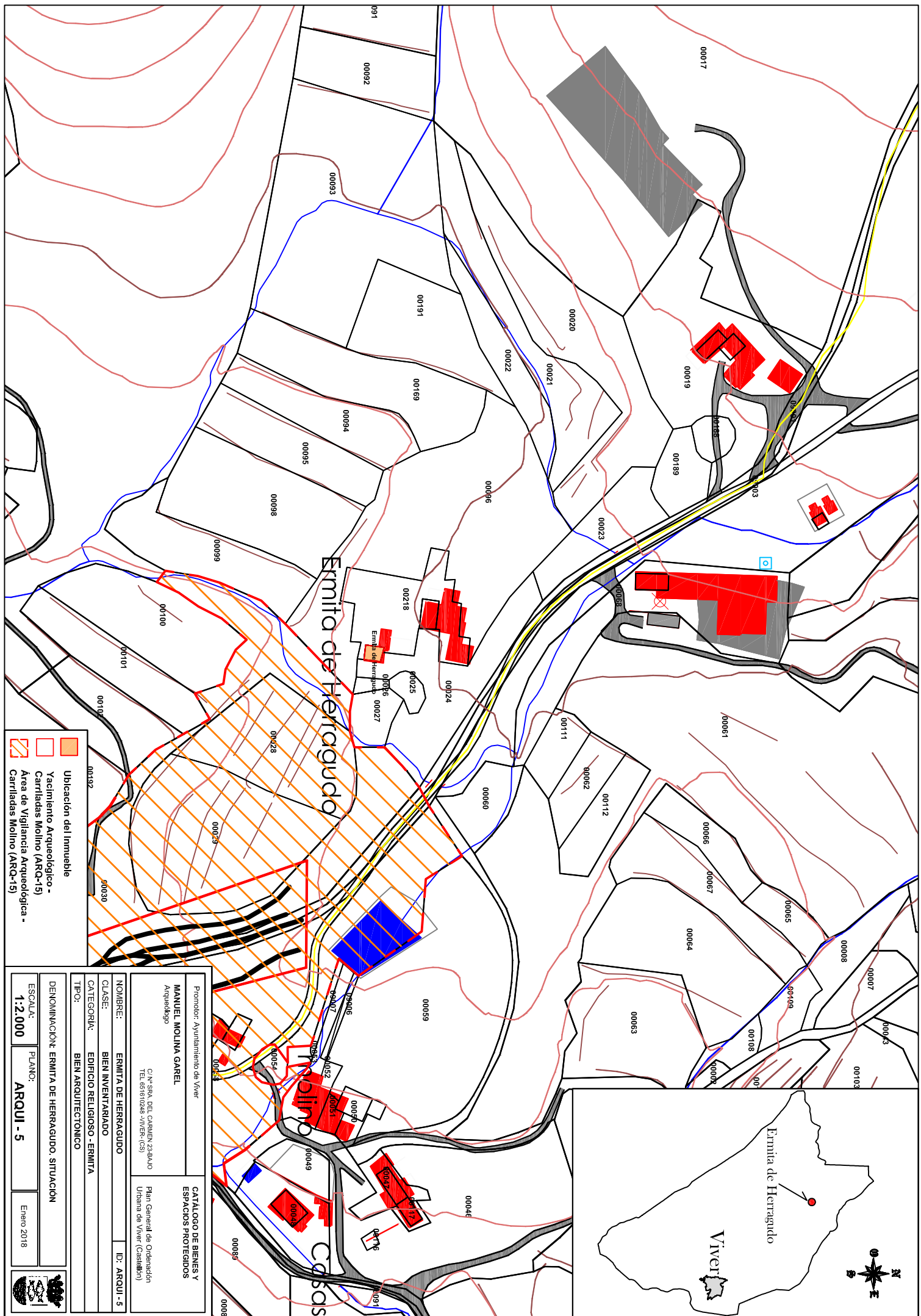
### Criterios para futuras afecciones

La ermita goza de una protección parcial, por lo que el tipo de obras y de usos del edificio quedan supeditados a lo expuesto referente a "obras posibles en edificio objeto de Protección Parcial".

### Bibliografía

## Fotografías





## BIENES ARQUITECTÓNICOS PROTEGIDOS

Nombre	Muralla Carlista		
Dirección	Calle Muro 16		
Datos Catastrales	Polígono	Urbano	Parcela
Coor. UTM (ETRS 89)	X		Altitud
	Y		

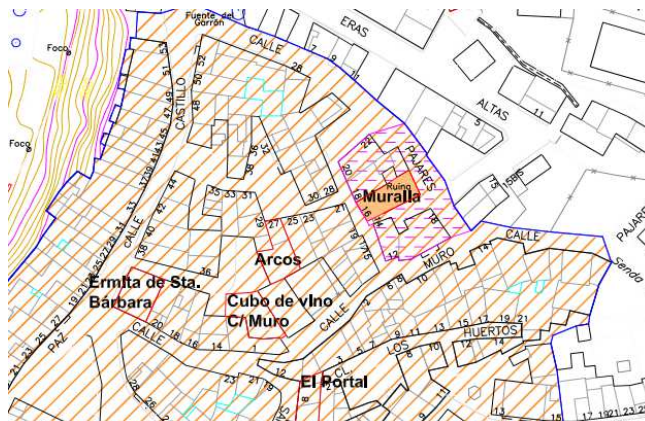
## Acceso

Al edificio se accede por la calle del Muro

## Entorno

Urbano

## Plano de Localización



## Propietario

Ayuntamiento de Viver

## Uso actual

Ruina

## Tipo de bien

Muralla

## Autor

¿?

## Cronología

1.838

## Estado de Conservación

Deficiente

## Protección asignada

## Arqueológica

Grado 3 - A.V.A.

## Arquitectónica

Integral - B.I.C.

## Fotografía



## Régimen Jurídico

## Justificación legal

## Clase

Bien Interés Cultural

## Categoría

Construcción Defensiva

Ley 4/98 P.C.V. ( y modificaciones)

## Patologías

Edificio en ruina, peligro de destrucción.

## Intervenciones

## Descripción del inmueble

El edificio nº 16 de la calle del Muro, actualmente en ruina, conserva varios elementos etnológicos, que merecen ser conservados.

En primer lugar, el acceso (cegado) se realizaba por un arco de medio punto, que todavía se conserva.

En el interior se encuentra un cubo de vino en excepcionales condiciones de conservación (según fuentes orales).

Y en la fachada trasera, recayente a la calle Pajares, se documentan dos aspilleras de pequeñas dimensiones, construidas durante las guerras Carlistas del siglo XIX, como parte del sistema defensivo de la población.

### Elementos singulares protegidos

Edificio

Entorno

Fachada

Delantera y trasera

Vanos

Aspilleras

Acceso

Arco

Alero

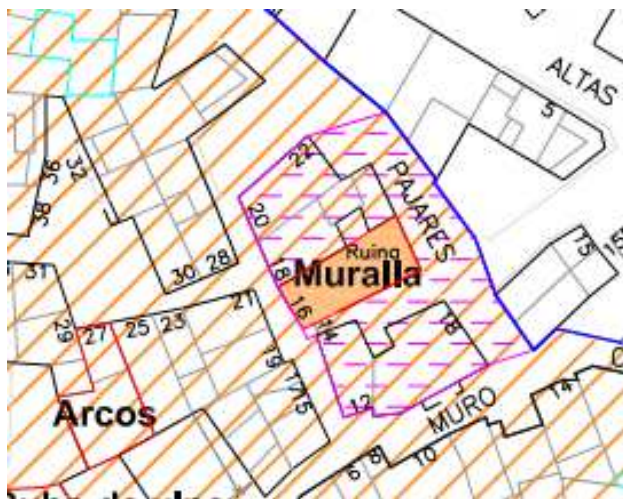
Cubierta

Rejería

Otros

Cubo de vino

### Croquis explicativo



### Criterios para futuras afecciones

Las únicas actuaciones que se pueden llevar a cabo sobre este bien son la restauración o estricta preservación, tras el pertinente estudio arqueológico previo. Será de aplicación lo dispuesto en el Catálogo referente a "obras posibles en edificios objeto de Protección Integral".

El subsuelo del edificio goza de protección arqueológica por su ubicación en el Área de Vigilancia Arqueológica del Casco Urbano.

Cuenta con un entorno de protección, formado por la manzana en la que se ubica y las zonas públicas (calles) adyacentes. Los edificios que quedan dentro de esta protección son: EL Nº 12, 14, 16, 18, 20 de la calle del Muro, y el número 18 de la calle Pajares.

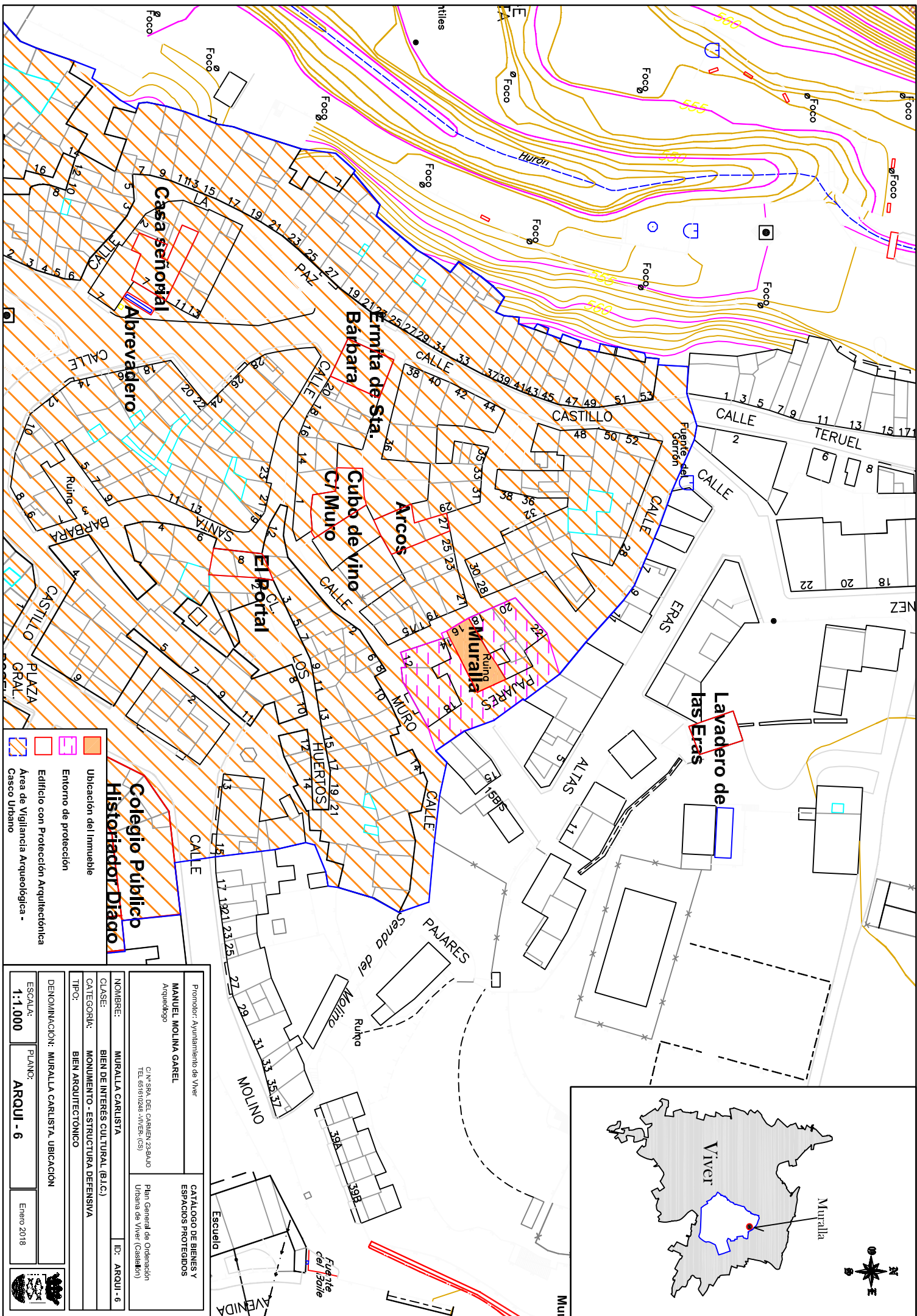
### Bibliografía

Madoz, P.: "Diccionario geográfico-estadístico-histórico de España (...)" T. XVI (1.850)



## Fotografías





## BIENES ARQUITECTÓNICOS PROTEGIDOS

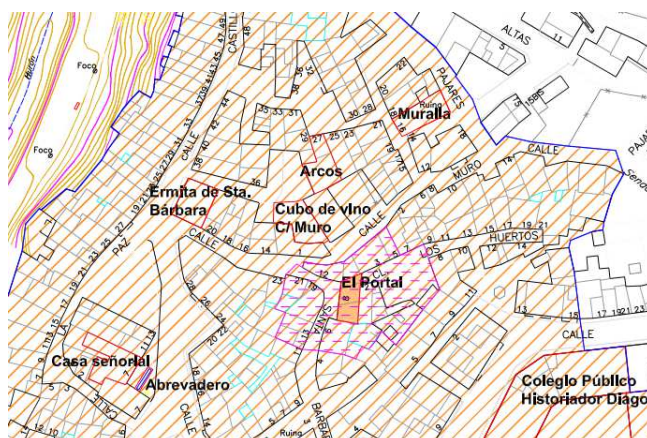
Nombre	Portal			
Dirección	Calle Santa Bárbara 28			
Datos Catastrales	Polígono		Parcela	
Coor. UTM (ETRS 89)	X		Altitud	m.SNM
	Y			

**Acceso**

El acceso hacia la calle de los Huertos se realiza por el mismo portal, desde la calle de Santa Bárbara.

**Entorno**

Entorno urbano, rodeado de edificios

**Plano de Localización****Propietario**

Particular

**Uso actual**

Vivienda

**Tipo de bien**

Portal

**Autor**

¿?

**Cronología**

Siglo XIX (¿?)

**Estado de Conservación**


Aceptable

**Protección asignada****Arqueológica**

Grado 3 - A.V.A.

**Arquitectónica**

Integral - B.I.C,

**Fotografía****Régimen Jurídico****Justificación legal****Clase**

Bien Interés Cultural

**Categoría**

Construc. Defensivas

Ley 4/98 P.C.V. ( y modificaciones)

**Patologías**

Ocupado por un inmueble  
Diversas modificaciones

**Intervenciones**



## Descripción del inmueble

Este portal era uno de los accesos a la población desde el camino de Caudiel, y pese a que no sabemos cuando fue construido, y está muy modificado, formaba parte del sistema defensivo de Viver desde al menos el siglo XIX

Se realizó sobre la muralla de la población, que todavía se conserva en la misma fachada trasera, realizada con mampostería irregular de roca tobacea, alcanzando una altura de xxx metros.

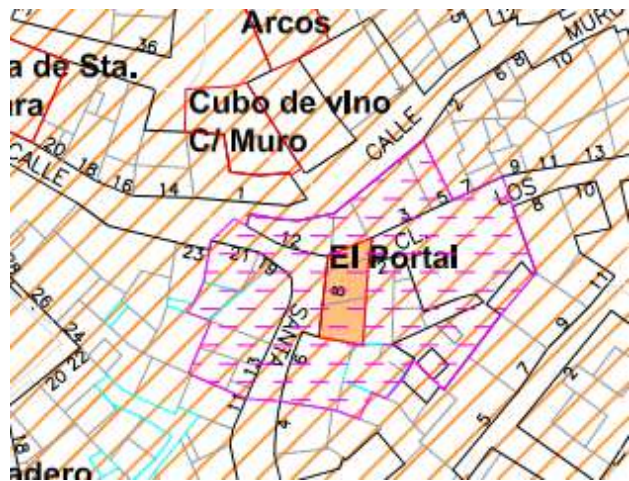
El portal presenta unas dimensiones de 2,50 metros de ancho por 3,00 metros de alto, aunque el actual primer forjado ocupa parte de la luz de arco de entrada. La presencia de la ventana en la zona central del portal indicar en la presencia de algun vano o aspilleras para proteger este acceso.

En la zona superior se observa, al menos, un hueco de unas almenas o merlones.

### Elementos singulares protegidos

Edificio	
Entorno	
Fachada	Muro trasero de mampuestos
Vanos	
Acceso	
Alero	
Cubierta	
Rejería	
Otros	Portal -paso

### Croquis explicativo



### Criterios para futuras afecciones

Las únicas actuaciones que se pueden llevar a cabo sobre este bien son la restauración o estricta preservación, tras el pertinente estudio arqueológico previo. Será de aplicación lo dispuesto en el Catálogo referente a "obras posibles en edificios objeto de Protección Integral".

El subsuelo del edificio goza de protección arqueológica por su ubicación en el Área de Vigilancia Arqueológica del Casco Urbano.

Cuenta con un entorno de protección, formado por la manzana en la que se ubica y las zonas públicas (calles) adyacentes. Los edificios que quedan dentro de esta protección son:

los números 9, 8, 11, 12, 13, 19 y 21 de la calle Santa Bárbara; los números 3, 5 y 7 de la calle del Muro; y los patios traseros de los números 5, 7 y 9 de la Plaza General Rossell

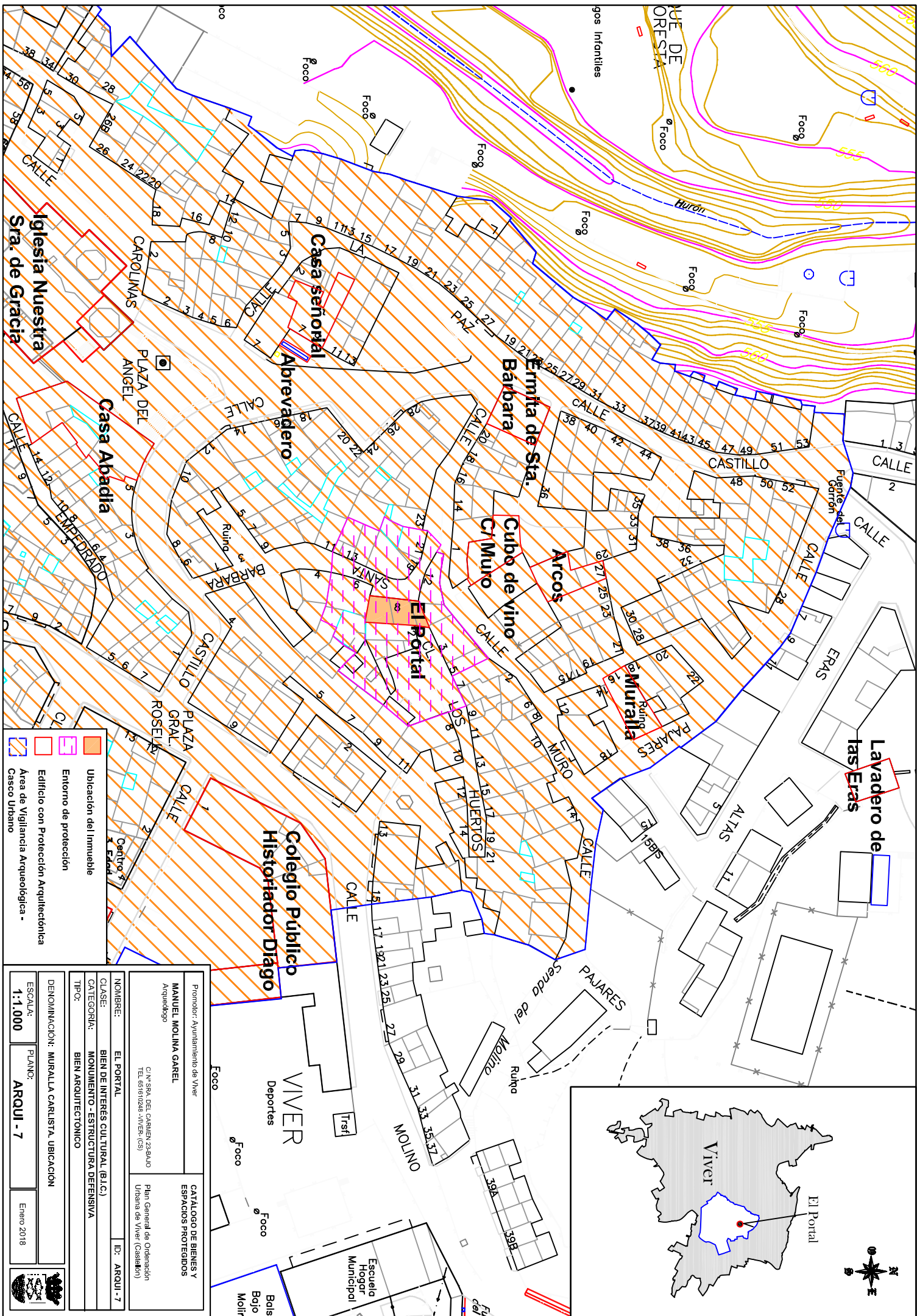
### Bibliografía

Inventario de Bienes inmuebles etnológicos - [www.cult.gva.es/dgpa](http://www.cult.gva.es/dgpa)

GUERRERO CAROT, J.F.: "Viver de las Aguas, aproximación histórica". Ayuntamiento de Viver, 2003

## Fotografías







## BIENES ARQUITECTÓNICOS PROTEGIDOS

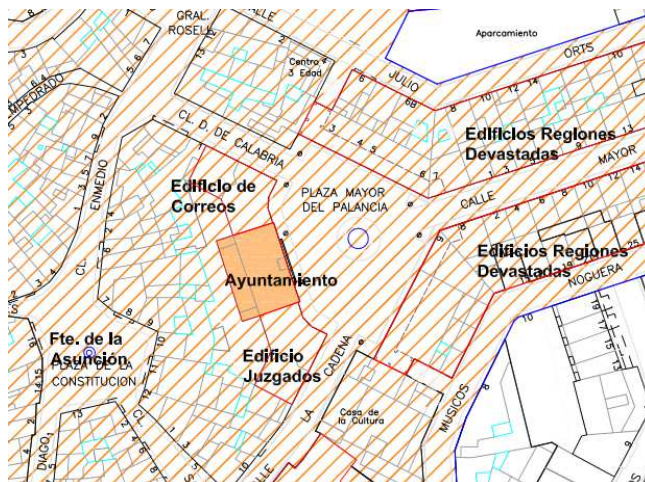
<b>Nombre</b>	Edificio del Ayuntamiento		
<b>Dirección</b>	Plaza Mayor del Palancia 1		
<b>Datos Catastrales</b>	<b>Polígono</b>	Urbano	<b>Parcela</b>
<b>Coor. UTM (ETRS 89)</b>	<b>X</b>	705476.15	<b>Altitud</b>
	<b>Y</b>	4421750.1	m.SNM

**Acceso**

Plaza Mayor

**Entorno**

Urbano, rodeado de edificios de Regiones Devastadas

**Plano de Localización****Propietario**

Ayuntamiento de Viver

**Uso actual**

Ayuntamiento

**Tipo de bien**

Edificio Civil

**Autor**

Instituto Regiones Devastadas

**Cronología**

1.941-1.945

**Estado de Conservación**

Regular

**Protección asignada****Arqueológica**

Grado 3 - A.V.A..

**Arquitectónica**

Integral - B.R.L.

**Fotografía****Régimen Jurídico****Justificación legal****Clase**

Bien Relevancia Local

**Categoría**

Edif. Regiones Dev,

Ley 4/98 P.C.V. ( y modificaciones)

**Patologías****Intervenciones**

## Descripción del inmueble

El actual edificio del Ayuntamiento, construido por el Instituto de Regiones Devastadas, se levantó sobre una nueva plaza, en una de las zonas mas deterioradas por la guerra, en las que todos los edificios forman un conjunto muy definido estéticamente, con el estilo compositivo de tipo neocolonial que caracteriza también a los demás edificios realizados por el instituto en el municipio de Viver, y que puede resumirse básicamente por la simetría y gradación vertical en la composición de huecos, el resalte de los aleros de remate de los tejados, y recercado de esquinas de bloque, forjado de basamento, zócalos de apoyo y huecos

El edificio del Ayuntamiento se encuentra de frente a la calle Mayor, que da acceso a la población, y se presenta como un gran inmueble, de tres pisos. A nivel de calle, en la parte central se encuentran tres grandes arcos, realizados en sillería, que dan paso a una zona porticada. Se trata de un edificio regular, con el escudo de la población en el centro, sobre los tres grandes ventanales. Sobre ellos, en el último forjado existen una serie de 7 arcos que dan paso a una pequeña galería, y rematando la construcción hay un reloj y una veleta sobre una espadaña.

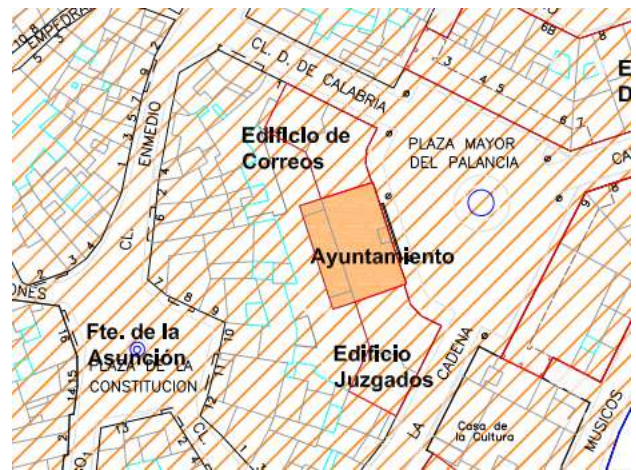
En todo el edificio, tanto en los zócalos como en las arcadas y dinteles se ha usado sillería, estando el resto del edificio pintado con blanco.

Los arcos de la galería se construyeron imitando a unos existentes en el antiguo edificio de postas, situado en la Plaza de la Constitución frente al antiguo Ayuntamiento

### Elementos singulares protegidos

Edificio	Si
Entorno	Plaza Mayor
Fachada	Si
Vanos	Si
Acceso	Si
Alero	Si
Cubierta	
Rejería	
Otros	Portales

### Croquis explicativo



### Criterios para futuras afecciones

Se otorga una Protección Arquitectónica Integral a todo el edificio (fachada, vanos, forjados, accesos...etc), que no podrán ser modificados ni estética ni volumetricamente. Será de aplicación lo dispuesto en el Catálogo referente a "obras posibles en edificios objeto de Protección Integral".

Además, el subsuelo del edificio goza protección arqueológica por su ubicación en el Área de Vigilancia Arqueológica del Casco Urbano.

No se delimita un entorno de protección porque los edificios inmediatos también gozan de una protección integral.

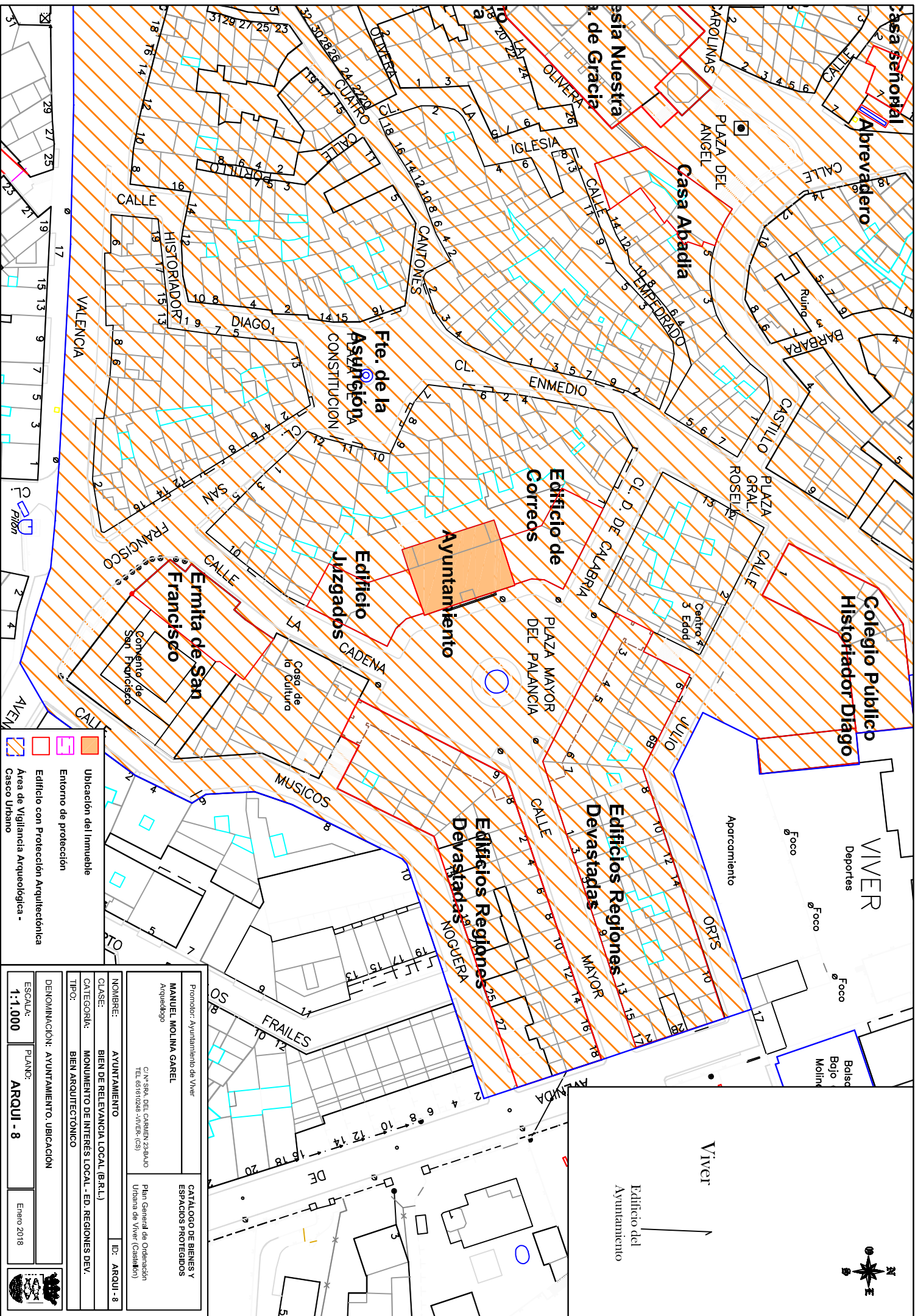
### Bibliografía

Normas subsidiarias de urbanismo. Ayuntamiento de Viver



## Fotografías





## BIENES ARQUITECTÓNICOS PROTEGIDOS

Nombre Edificio de Correos

Dirección Calle Duque de Calabria 1

Datos Catastrales

Polígono

Urbano

Parcela

Coord. UTM (ETRS 89)

X

Y

Altitud

m.SNM

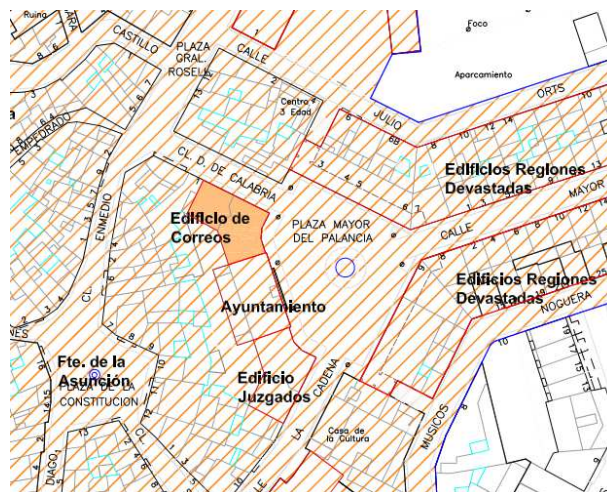
## Acceso

Al edificio se accede por la calle duque de Calabria

## Entorno

Urbano

## Plano de Localización



Propietario

Ayuntamiento de Viver

Uso actual

Oficina Correos - Viviendas

Tipo de bien

Edificio Civil

Autor

Instituto Regiones Devastadas

Cronología

1.941-1.945

Estado de Conservación

Regular

Protección asignada

Arqueológica

Grado 3 - A.V.A.

Arquitectónica

Integral - B.R.L.

## Fotografía



Régimen Jurídico

Justificación legal

Clase

Bien Relevancia Local

Categoría

Edif. Regiones Dev,

Ley 4/98 P.C.V. ( y modificaciones)

Patologías

Intervenciones



## Descripción del inmueble

El edificio de Correos está situado junto al Ayuntamiento, en la misma plaza, y realiza un quiebro hacia el interior, para luego formar una de las esquinas del conjunto.

Esta formado por tres plantas, de aspecto regular, en las que destaca el uso de sillares en zócalos, dinteles y jambas en todos sus vanos. El bajo del edificio está ocupado por una oficina postal, cuyo un buzón, con forma de cabeza de león, se encuentra en la calle Duque de Calabria. Los pisos superiores están ocupados por viviendas, a las que se accede por la calle Duque de Calabria, Y entre el tercer piso y el forjado del tejado se encuentran diversas ventanas circulares, de sillería.

Se debe destacar que una parte del inmueble, recayente a la calle Duque de Calabria, presenta unas características arquitectónicas o decorativas similares a las descritas en la parte de la plaza, aunque mas sobrias, también están incluidas en la protección. En esta fachada, donde se encuentra el Museo Etnológico, está encastrada una inscripción romana (C.I.L. XXX)

### Elementos singulares protegidos

Edificio	Si
Entorno	Plaza Mayor
Fachada	Si
Vanos	Si
Acceso	Si
Alero	Si
Cubierta	
Rejería	
Otros	

### Croquis explicativo



### Criterios para futuras afecciones

Se otorga una Protección Arquitectónica Integral a todo el edificio (fachada, vanos, forjados, accesos...etc), que no podrán ser modificados ni estética ni volumetricamente. Será de aplicación lo dispuesto en el Catálogo referente a "obras posibles en edificios objeto de Protección Integral".

Además, el subsuelo del edificio goza proteccion arqueológica por su ubicación en el Área de Vigilancia Arqueológica del Casco Urbano.

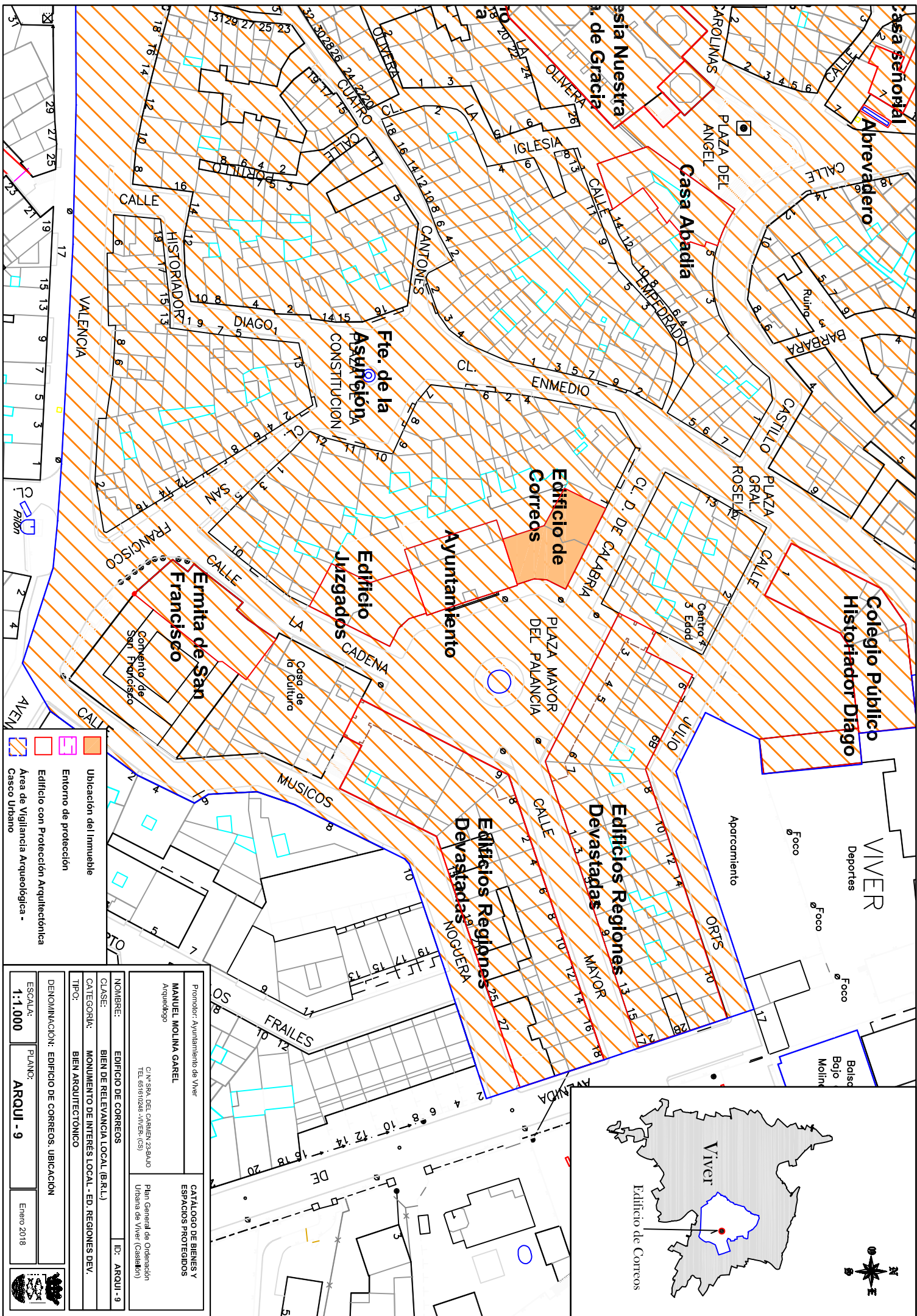
No se delimita un entorno de protección porque los edificios inmediatos también gozan de una protección integral.

### Bibliografía

Normas subsidiarias de urbanismo. Ayuntamiento de Viver

## Fotografías





## BIENES ARQUITECTÓNICOS PROTEGIDOS

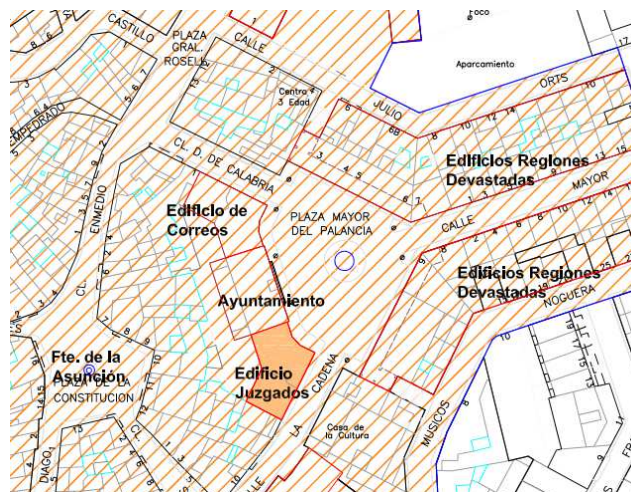
<b>Nombre</b>	Edificio de Juzgados			
<b>Dirección</b>	Plaza Mayor del Palancia 2			
<b>Datos Catastrales</b>	<b>Polígono</b>	Urbano	<b>Parcela</b>	
<b>Coor. UTM (ETRS 89)</b>	<b>X</b>		<b>Altitud</b>	m.SNM
	<b>Y</b>			

**Acceso**

Plaza Mayor

**Entorno**

Urbano

**Plano de Localización****Propietario**

Ayuntamiento de Viver

**Uso actual**

Notaria - Viviendas

**Tipo de bien**

Edificio Civil

**Autor**

Instituto Regiones Devastadas

**Cronología**

1.941-1.945

**Estado de Conservación**

Regular

**Protección asignada****Arqueológica**

Grado 3 - A.V.A.

**Arquitectónica**

Integral - B.R.L.

**Fotografía****Régimen Jurídico****Justificación legal****Clase**

Bien Relevancia Local

**Categoría**

Edif. Regiones Dev,

Ley 4/98 P.C.V. ( y modificaciones)

**Patologías****Intervenciones**

## Descripción del inmueble

En el edificio situado junto al Ayuntamiento, gemelo y opuesto al de Correos, se encontraban, hasta la década de 1.980, los Juzgados de Primera Instancia de Viver.

Este edificio forma parte del conjunto arquitectónico de la Plaza Mayor, es decir, que sigue el mismo patrón arquitectónico y decorativo. El acceso al edificio se realiza por la misma plaza Mayor, e igual que su gemelo, esta formado por tres pisos de altura en las que destaca el uso de sillares en zócalos, dinteles y jambas en todos sus vanos.

En los pisos superiores se encuentran tanto la Notaría como viviendas, y en los bajos diversas sedes de asociaciones políticas, musicales y cinegéticas, destacando al estar situado en una esquina el edificio tiene fachadas a dos calles, estando la calle de la Cadena en desnivel respecto a la plaza, lo que permite la existencia de diversos locales, a los que se accede desde dicha calle. También aquí, entre el tercer piso y el forjado del tejado, se encuentran diversas ventanas circulares, de sillería.

Se debe destacar que una parte del inmueble, recayente a la calle de la Cadena, presenta unas características arquitectónicas o decorativas similares a las descritas en la parte de la plaza, aunque más sobrias, también están incluidas en la protección.

### Elementos singulares protegidos

Edificio	Si
Entorno	Plaza Mayor
Fachada	Si
Vanos	Si
Acceso	Si
Alero	Si
Cubierta	
Rejería	
Otros	

### Croquis explicativo



### Criterios para futuras afecciones

Se otorga una Protección Arquitectónica Integral a todo el edificio (fachada, vanos, forjados, accesos...etc), que no podrán ser modificados ni estética ni volumetricamente. Será de aplicación lo dispuesto en el Catálogo referente a "obras posibles en edificios objeto de Protección Integral".

Además, el subsuelo del edificio goza protección arqueológica por su ubicación en el Área de Vigilancia Arqueológica del Casco Urbano.

No se delimita un entorno de protección porque los edificios inmediatos también gozan de una protección integral, o son de nueva planta.

### Bibliografía

Normas subsidiarias de urbanismo. Ayuntamiento de Viver

**Fotografías**





Patologías	Intervenciones
	Muchos edificios están reformados, pero mantienen la estética general

## Descripción del inmueble

Los edificios que envuelven la Plaza Mayor, como los que conforman la calle Mayor, forman parte de un mismo proyecto arquitectónico, realizado por el Servicio de Regiones Devastadas al finalizar la guerra.

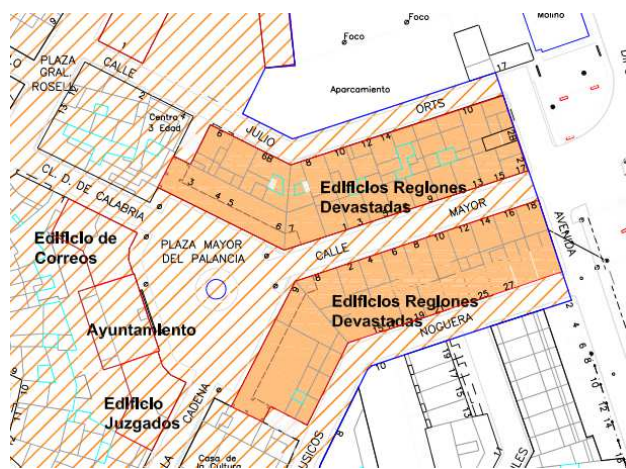
Por un lado encontramos dos bloques gemelos, dispuestos en un ángulo de 90°, donde confluye la calle Mayor, formados por diversas edificaciones idénticas, formadas por planta baja porticada, y dos alturas, estando ocupadas por balcones decorados con molduras, la primera de ellas. La zona porticada, que recorre todos los edificios, esta realizada mediante pilares, en los que se ha utilizado sillería en los zócalos y los capiteles, y sustentados por vigas cuadradas de madera vistas, en la que existen bajos comerciales. En los extremos de la zona porticada encontramos dos arcos de medio punto de sillería, de grandes dimensiones, que dan acceso a las calles adyacentes mediante escaleras de piedra trabajada.

Todos inmuebles de la calle Mayor también están realizados con un mismo patrón edificatorio, formado por conjuntos de dos casas unifamiliares de dos alturas, en cuya fachada se localizan molduras decorativas.

## Elementos singulares protegidos

<b>Edificio</b>	Zona externa
<b>Entorno</b>	Todo
<b>Fachada</b>	Si
<b>Vanos</b>	Si
<b>Acceso</b>	Si
<b>Alero</b>	Si
<b>Cubierta</b>	
<b>Rejería</b>	Si
<b>Otros</b>	Porticos, Arcos, Escaleras

### Croquis explicativo



## Criterios para futuras afecciones

Se otorga una Protección Arquitectónica Integral a todo el edificio (fachada, vanos, forjados, accesos...etc), que no podrán ser modificados ni estética ni volumetricamente. Será de aplicación lo dispuesto en el Catálogo referente a "obras posibles en edificios objeto de Protección Integral".

Además, el subsuelo del edificio goza protección arqueológica por su ubicación en el Área de Vigilancia Arqueológica del Casco Urbano.

No se delimita un entorno de protección porque algunos edificios inmediatos también gozan de una protección integral, y el resto son construcciones modernas.

## Bibliografía

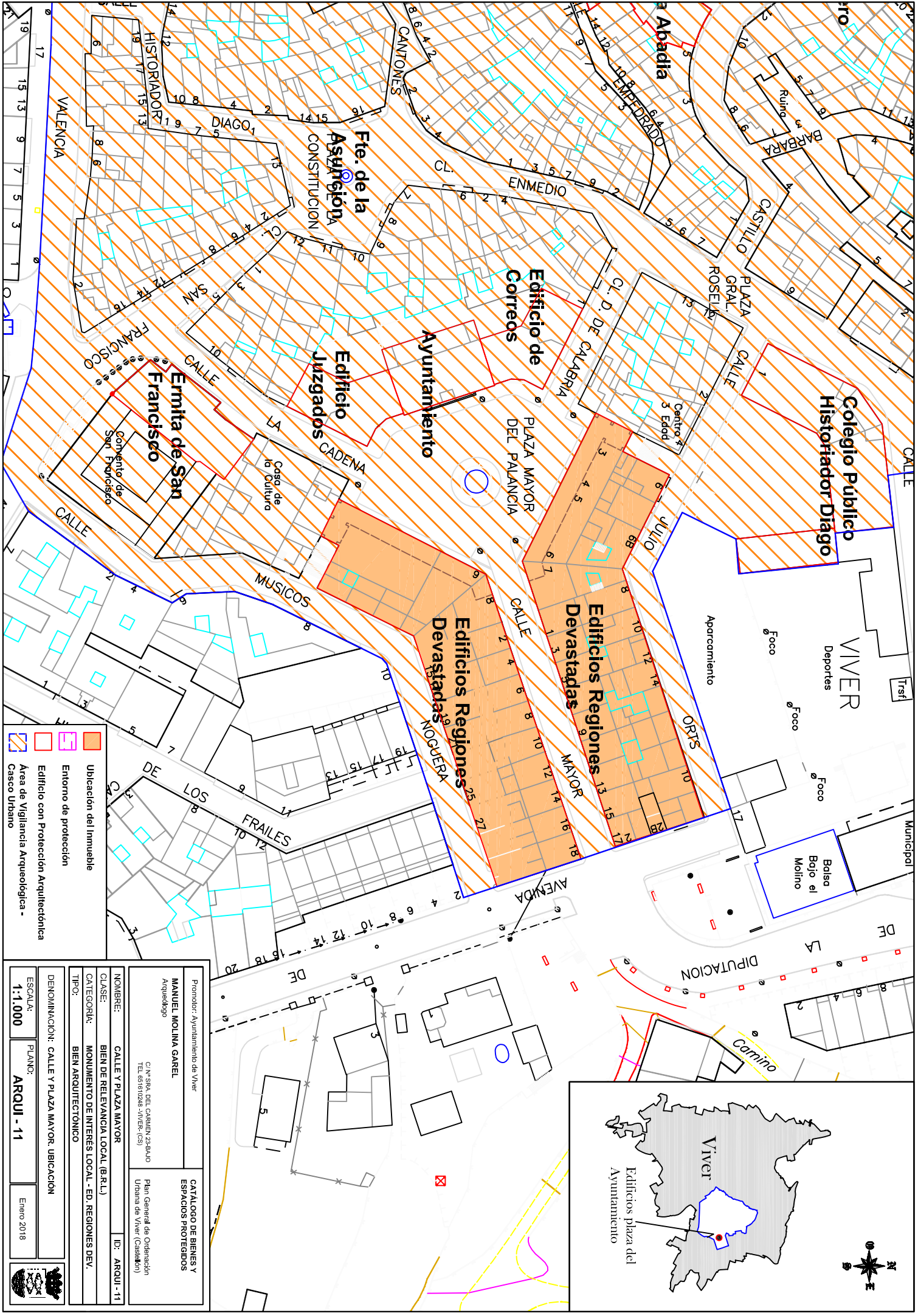
Normas subsidiarias de urbanismo. Ayuntamiento de Viver



## Fotografías







- Ubicación del inmueble
- Entorno de protección
- Edificio con Protección Arquitectónica
- Área de Vigilancia Arqueológica - Casco Urbano

Promotor: Ayuntamiento de Viver	
Arqueólogo	
MANUEL MOLINA GAREL	
C/ N° 35A DEL CARMEN 22B-BAJO TEL 63702484 - VIVER (CS)	
Plan General de Ordenación Urbana de Viver (Castellón)	
NOMBRE:	CALLE Y PLAZA MAYOR
CLASE:	BIEN DE RELEVANCIA LOCAL (B.R.L.)
CATEGORÍA:	MONUMENTO DE INTERÉS LOCAL - ED. REGIONES DEV.
TIPO:	BIEN ARQUITECTÓNICO
DENOMINACIÓN: CALLE Y PLAZA MAYOR. UBICACIÓN	
ESCALA:	PLANO:
1:1.000	ARQUI - 11
Enero 2018	



<p><b>Patologías</b></p> <p>El edificio presenta problemas en sus forjados.</p>	<p><b>Intervenciones</b></p> <p>La parte ocupada por la vivienda ha sido reformada recientemente.</p>
---	---

## Descripción del inmueble

La casa abadía está situada junto a la iglesia parroquial, en la plaza del Ángel, que fue construida tras la guerra, dado el alto grado de destrucción de esa zona. Con anterioridad el espacio de la plaza estaba ocupado, en sentido paralelo a la calle del Castillo. por la antigua casa abadía y la ermita de la sangre, ambas destruidas. El cementerio histórico también se encontraba en esta ubicación hasta 1.816.

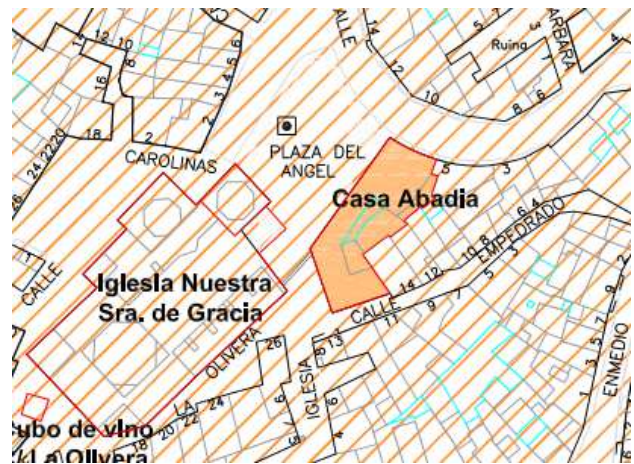
El actual edificio, construido por el Instituto de Regiones Devastadas, es de planta rectangular, y está compuesto por sótano, planta baja y primer piso, con tejado a cuatro aguas. La fachada frontal, muy regular, esta compuesta por dos grupos de dintel recto en la planta baja y de dintel de arco de medio punto en la planta primera, dispuestos de forma simétrica a izquierda y derecha, respecto del eje que forma el portalón de entrada al edificio con el hueco con balcón que existe sobre él.

El estilo constructivo es muy similar al utilizado en la plaza Mayor, donde se utiliza la piedra en zócalo y dinteles de puertas, además de algunas molduras decorativas.

### Elementos singulares protegidos

Edificio	Si
Entorno	Si
Fachada	Si
Vanos	Si
Acceso	Si
Alero	
Cubierta	
Rejería	
Otros	

### Croquis explicativo



### Criterios para futuras afecciones

Se otorga una Protección Arquitectónica Integral a todo el edificio (fachada, vanos, forjados, accesos...etc), que no podrán ser modificados ni estética ni volumetricamente. Será de aplicación lo dispuesto en el Catálogo referente a "obras posibles en edificios objeto de Protección Integral".

Además, el subsuelo del edificio goza protección arqueológica por su ubicación en el Área de Vigilancia Arqueológica del Casco Urbano.

No se delimita un espacio de protección puesto que se encuentra en una plaza peatonal, al pie de la iglesia (que también cuenta con una protección integral).

### Bibliografía

Normas subsidiarias de urbanismo. Ayuntamiento de Viver



## Fotografías







## BIENES ARQUITECTÓNICOS PROTEGIDOS

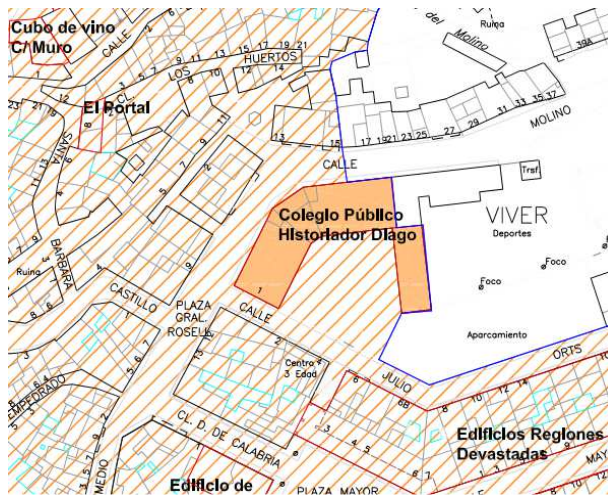
<b>Nombre</b>	Colegio Público Historiador Diago			
<b>Dirección</b>	Calle Julio Orts 1			
<b>Datos Catastrales</b>	<b>Polígono</b>	Urbano	<b>Parcela</b>	
<b>Coor. UTM (ETRS 89)</b>	<b>X</b>	705479.9	<b>Altitud</b>	m.SNM
	<b>Y</b>	4421837.6		

**Acceso**

Se puede acceder por la calle Julio Orts al piso inferior, y por la plaza General Rosell al piso superior.

**Entorno**

Urbano

**Plano de Localización****Propietario****Uso actual**

Colegio Público

**Tipo de bien**

Edificio Civil

**Autor**

Instituto Regiones Devastadas

**Cronología**

1.941-1.945

**Estado de Conservación**

Bueno

**Protección asignada****Arqueológica**

Grado 3 - A.V.A.

**Arquitectónica**

Integral - B.R.L.

**Fotografía****Régimen Jurídico****Justificación legal****Clase**

Bien Relevancia Local

**Categoría**

Edif. Regiones Dev,

Ley 4/98 P.C.V. ( y modificaciones)

**Patologías****Intervenciones**

Fue reformado en los años 90 del siglo XX



## Descripción del inmueble

El colegio público de Viver también se edificó tras la Guerra Civil, al parecer en el mismo lugar donde se encontraban las antiguas escuelas, que habían sido derruidas.

El nuevo edificio, formado por dos cuerpos dispuesto en ángulo hacia el patio escolar, en origen, tenía dos pisos accesos diferenciados para cada piso, separando a los alumnos por sexo. El acceso al piso superior, hoy conectado con el inferior por una escalera interna, se realiza desde la calle del Molino, mediante una escalinata, dentro de un porche, en el que se ha utilizado la piedra tanto en los zócalos como en los capiteles. Al piso inferior se accede por una pequeña puerta situada en la calle Julio Orts.

El patio escolar mantiene una zona de porches, realizados mediante bóvedas de cañón, que servía para mantener separados a los alumnos, con una puerta central que conectaba los dos patios.

El edificio, construido por el Instituto de Regiones Devastadas, fue reformado a principios de la década de 1.990, respetando su apariencia externa, pero reestructurando el interior.

### Elementos singulares protegidos

Edificio

Entorno

Fachada

Si

Vanos

Si

Acceso

Si

Alero

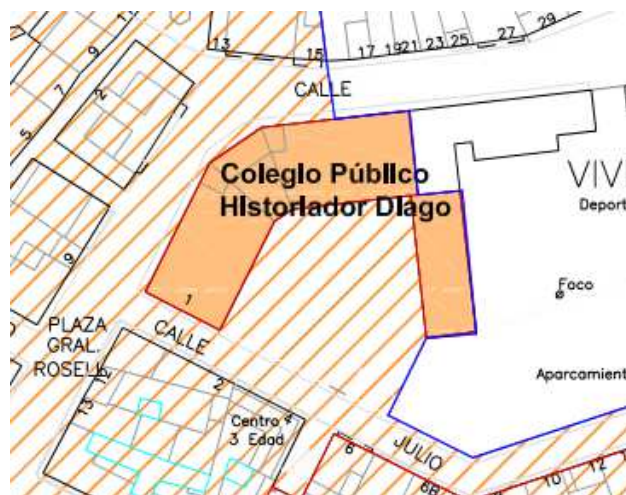
Si

Cubierta

Rejería

Otros

### Croquis explicativo



### Criterios para futuras afecciones

Se otorga una Protección Arquitectónica Integral a todo el edificio (fachada, vanos, forjados, accesos...etc), que no podrán ser modificados ni estética ni volumetricamente. Será de aplicación lo dispuesto en el Catálogo referente a "obras posibles en edificios objeto de Protección Integral".

Además, el subsuelo del edificio goza protección arqueológica por su ubicación en el Área de Vigilancia Arqueológica del Casco Urbano.

No se delimita un entorno de protección porque todos los edificios inmediatos son construcciones modernas.

### Bibliografía

Normas subsidiarias de urbanismo. Ayuntamiento de Viver

## Fotografías







## Descripción del inmueble

Se trata de un edificio de dos alturas, realizado con sillería, que conserva un arco de medio punto con un blasón en su clave.

El actual edificio está dividido en dos propiedades (los números 7 y 9), y fue reconstruido, interiormente, al finalizar la guerra civil.

La fachada, presenta un acceso por un portalón bajo arco de medio punto y en el primer piso se observan tres vanos, originales de fábrica, con dintel plano, sobre los que debió existir una cubierta (tal como se observan en las improntas existentes entre los sillares). El segundo piso, con tres vanos cuadrados de pequeñas dimensiones está ocupado por el porche.

Su interés arquitectónico, al margen de consideraciones históricas consiste en la estructura compositiva de la fachada, con la variación de la tipología de hueco en cada planta, expresiva de la gradación de los usos en cada planta

### Elementos singulares protegidos

Edificio	Si
Entorno	
Fachada	Si
Vanos	Si
Acceso	Si
Alero	Si
Cubierta	
Rejería	
Otros	

### Croquis explicativo



### Criterios para futuras afecciones

Se otorga una Protección Arquitectónica Parcial a toda la zona exterior del edificio (fachada, vanos, acceso..) que no podrá ser modificada. Será de aplicación lo dispuesto en el Catálogo referente a "obras posibles en edificios objeto de Protección Parcial".

El subsuelo del edificio goza protección arqueológica por su ubicación en el Área de Vigilancia Arqueológica del Casco Urbano.

### Bibliografía

Normas subsidiarias de urbanismo. Ayuntamiento de Viver

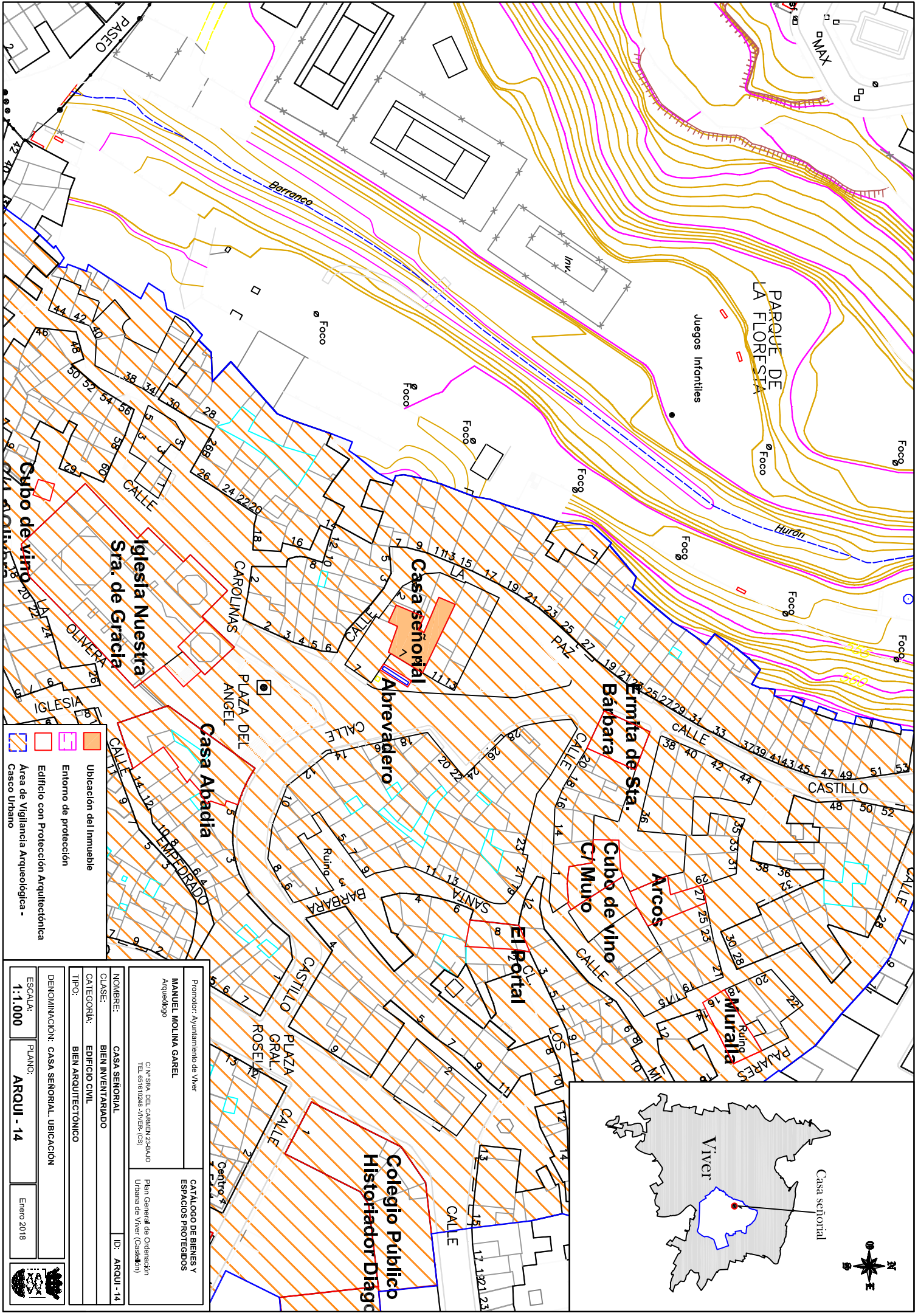
Archivo Fotográfico Diputación de Castellón. Fondo Archivo Mas



Fotografías







Promotor: Ayuntamiento de Viver	
Arqueólogo	
MANUEL MOLINA GAREL	
C/ N° SRA. DEL CARMEN 23BAUD	
TEL. 6070242 VIVER (CS)	
Plan General de Ordenación Urbana de Viver (Casaleón)	
NOMBRE:	CASA SEÑORIAL
CLASE:	BIEN INVENTARIADO
CATEGORÍA:	EDIFICIO CIVIL
TPO:	BIEN ARQUITECTÓNICO
DENOMINACIÓN: CASA SEÑORIAL. UBICACIÓN	
ESCALA:	PLANO:
1:1.000	ARQUI - 14
Enero 2018	



## BIENES ARQUITECTÓNICOS PROTEGIDOS

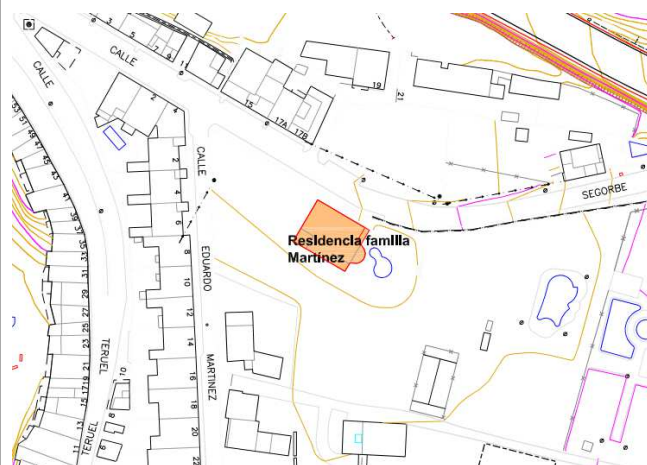
<b>Nombre</b>	Chalet de los Martínez			
<b>Dirección</b>	Avenida de Segorbe 6			
<b>Datos Catastrales</b>	<b>Polígono</b>	Urbano	<b>Parcela</b>	
<b>Coor. UTM (ETRS 89)</b>	<b>X</b>	705472.15	<b>Altitud</b>	m.SNM
	<b>Y</b>	4422053.1		

**Acceso**

Desde la Avenida de Segorbe

**Entorno**


Urbano, aunque rodeada por su gran jardín

**Plano de Localización****Propietario**

Particular

**Uso actual**

Vivienda

**Fotografía****Tipo de bien**

Vivienda de recreo

**Autor**

¿?

**Cronología**

1.881

**Estado de Conservación**

Muy bueno

**Protección asignada****Arqueológica**

Grado 3 - A.V.A.

**Arquitectónica**

Parcial

**Régimen Jurídico****Justificación legal****Clase**

Bien Inventariado

**Categoría**

Edificio civil

Ley 4/98 P.C.V. ( y modificaciones)

**Patologías****Intervenciones**

Reformado en 1.931

## Descripción del inmueble

El Chalet de los Martínez, es, realmente, un edificio, de estilo colonial, y planta cuadrada, construido en 1.881 como lugar de recreo de una familia de la burguesía valenciana. El inmueble se encuentra en una gran propiedad, rodeada por jardines, en la que existen otras construcciones más recientes que no revisten ningún interés.

El nombre actual de Hospital de Sangre , lo recibe, de forma popular, tras la Guerra Civil, cuando fue utilizado como tal, dada su amplitud y su situación, al borde de la carretera nacional. Esta carretera seguía el trazado del antiguo Camino Real de Aragón, que a mediados del siglo XIX dejó de atravesar la población, pasando, mediante un nuevo tramo por el arrabal Norte de la población.

Tras la guerra, en 1.931, fue reconstruido, tanto el edificio como el jardín. En la actualidad se encuentra en uso, y muy bien conservado.

El edificio, de estilo colonial, es de planta cuadrada con dos plantas y diversos torreones que alcanzan las tres plantas, todo ello rematado con un conjunto de cubiertas de tejado a cuatro aguas, de las que destacan los aleros y los remates decorativos en las esquinas.

La composición y tratamiento de los huecos, de formas diversas y con diferentes ornamentos (balcones simples, corridos, con enrejados diversos y diversas soluciones de dintel y recercados) son el contrapunto a la sobriedad formal del volumen y le dotan de equilibrio compositivo.

### Elementos singulares protegidos

Edificio	Completo
Entorno	Jardines
Fachada	Si
Vanos	Si
Acceso	Si
Alero	Si
Cubierta	Si
Rejería	Si
Otros	Elementos decorativos

### Croquis explicativo



### Criterios para futuras afecciones

Se otorga una Protección Arquitectónica Parcial a toda la zona exterior del edificio (fachada, vanos...etc) .Será de aplicación lo dispuesto en el Catálogo referente a "obras posibles en edificios objeto de Protección Parcial".

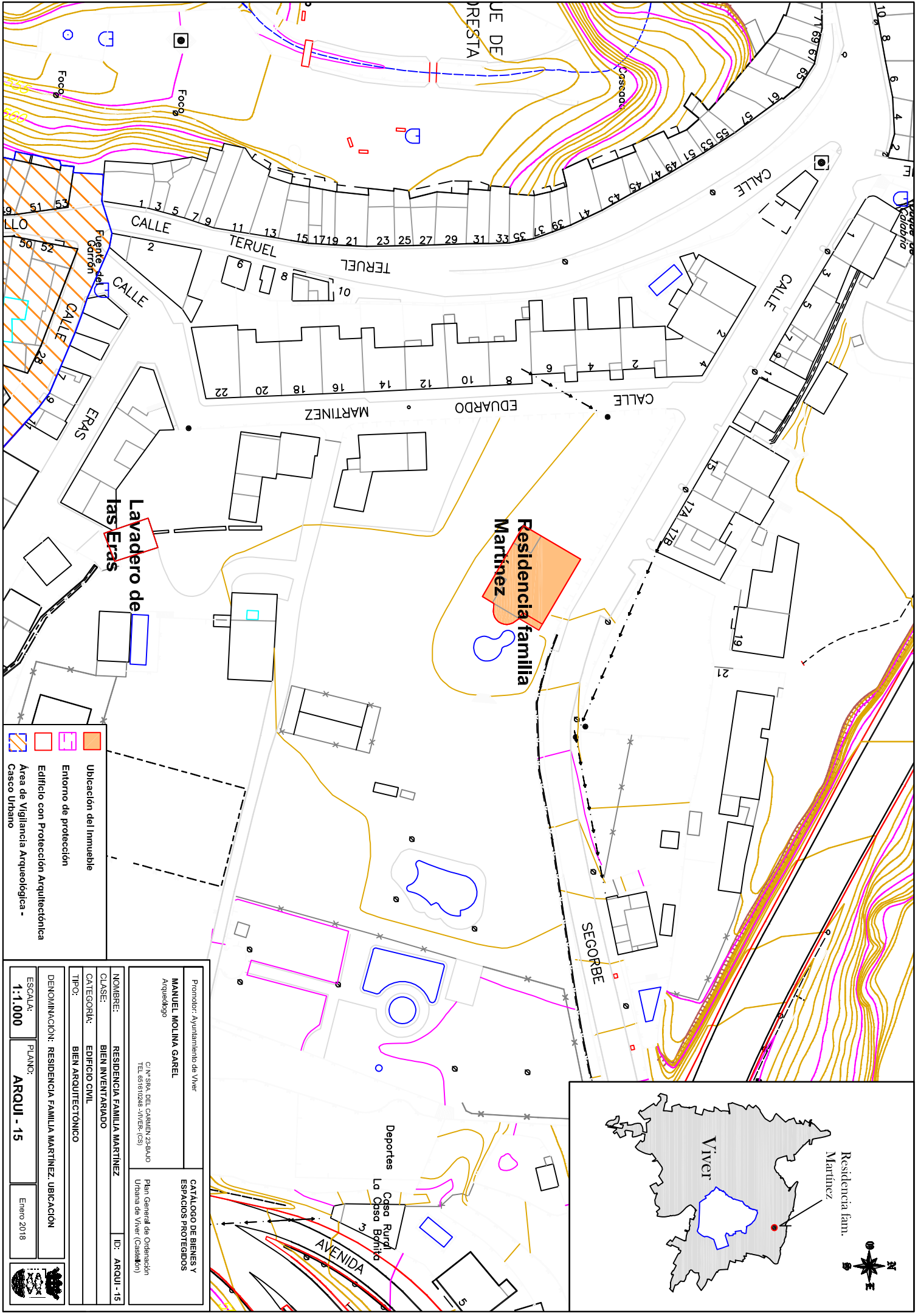
No obstante, puesto que no se ha podido acceder al interior, en caso de afección, el estudio previo arqueológico determinará la necesidad de aumentar esta protección a otras partes del edificio.

### Bibliografía

## Fotografías







- Ubicación del inmueble
- Entorno de protección
- Edificio con Protección Arquitectónica
- Área de Vigilancia Arqueológica - Casco Urbano

Promotor: Ayuntamiento de Viver		CATALOGO DE BIENES Y ESPACIOS PROTEGIDOS	
MANUEL MOLINA GAREL Arqueólogo		Plan General de Ordenación Urbana de Viver (Castellón)	
C/ N° SRA. DEL CARMEN 23BAUD TEL 63070248 (VIVER - CS)			
NOMBRE:	RESIDENCIA FAMILIA MARTINEZ	ID:	ARQUI - 15
CLASE:	BIEN INVENTARIADO		
CATEGORIA:	EDIFICIO CIVIL		
TIPO:	BIEN ARQUITECTONICO		
DENOMINACIÓN: RESIDENCIA FAMILIA MARTINEZ. UBICACIÓN			
ESCALA:	PLANO:		
1:1.000	ARQUI - 15	Enero 2018	

# CATÁLOGO DE BIENES Y ESPACIOS PROTEGIDOS DE VIVER

FICHA: ARQUI-16

## BIENES ARQUITECTÓNICOS

1.- DENOMINACIÓN: Casco histórico Viver (Castellón)

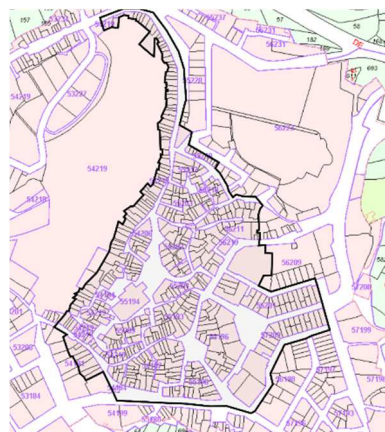
### 2.- SITUACIÓN:

#### Localización:

Sobre el propio casco urbano de Viver

#### Delimitación literal (Manzanas catastrales afectadas):

54191, 542197, 54184, 54219, 55193, 55194, 55196, 55197, 55198, 55201, 55202, 55203, 55206, 55209, 55211, 55212, 55218, 55219, , 56201, 56209, 56211, 56218, 56219, 57209



### 3.- CONDICIONES BIEN DE RELEVANCIA LOCAL

#### Categoría:

Bien de Relevancia Local (Núcleo Histórico Tradicional)

#### Justificación legal:

Declaración genérica, disposición adicional quinta de LPCV 4/98

Art. 2, decreto 62/2011, de 20 de mayo, del Consell, por el que se regula el procedimiento de declaración y régimen de protección de los Bienes de Relevancia Local

#### Valoración de su interés (según art. 2, decreto 62/2011):

La silueta histórica del casco urbano, en cuanto al perímetro, se ha mantenido, y es fácilmente reconocible, por las características orográficas. Sin embargo, en el interior, muchas de las edificaciones se han construido con parámetros contemporáneos, que no se ajustan a la tipología tradicional.

#### Afecciones patrimoniales:

Dentro del espacio calificado como NHT se pueden encontrar varios elementos patrimoniales, como Bienes de Interés Cultural y Bienes de Relevancia Local (con sus respectivos entornos de protección). Además, gran parte del NHT se ajusta al Área de Vigilancia Arqueológica del Casco urbano. Por lo que será de aplicación lo dispuesto en el Catálogo de Bienes y Espacios Protegidos para estos bienes y/o áreas protegidas.

No existen planes ni programas de rehabilitación urbana

#### Afecciones urbanísticas actuales y planeamientos anteriores:

Planeamiento urbano de 1990

#### 4.- DESCRIPCIÓN GENERAL DEL NÚCLEO HISTÓRICO TRADICIONAL

**Emplazamiento:** En margen izquierdo del Barranco Hurón

**Paisaje:** Urbano

**Cronología:** Siglo XIII - actualidad

##### **Historia:**

Los edificios más antiguos de Viver datan del siglo XVI-XVII, pese a que con toda certeza la zona estaba ocupada ya en el siglo XIII por una alquería islámica. En 1367 se otorgó la Carta Puebla para que fuese repoblado por cristianos.

Durante el siglo XVI, Viver, obtiene el título de Villa, y el Camino Real de Aragón pasa por la población, lo que hizo que aumentase su población, sus ingresos e importancia.

Durante el siglo XIX fue (re)fortificada la villa, con motivo de las Guerras Carlistas; y en el siglo XX, la Guerra Civil Española causó graves deterioros, puesto que la zona fue un frente activo de la contienda.

##### **Tipologías predominantes y existentes:**

En general, los edificios típicos del Casco Histórico, se caracterizan por su estrechez, en torno a los 4 metros de anchura, y su altura de 2 a 3 pisos.

El acceso, formado por un portalón central de grandes dimensiones, que permitía el paso de carros, daba paso a las cuadras, situadas en la planta baja.

El primer piso, y algunas veces el segundo, estaban destinados a vivienda, y el último piso, con un gran vano central, estaba destinado al porche, donde se guardaban los productos agrícolas y el forraje para los animales.

Por otro lado, existen diversos edificios construidos por el Servicio de Regiones Devastadas en la década de 1.940, y que tienen un estilo neocolonial, con zócalos de piedra, amplios ventanales y la utilización de sillería en los remates.

El resto de construcciones que no se ajustan a estas descripciones, han sido construidas desde los años 60 del siglo XX en adelante, con diferentes criterios y soluciones constructivas.

##### **Descripción:**

El NHT de Viver, presenta una trama que se adapta a la orografía (en pendiente y delimitada por el curso del barranco Hurón), pero también el paso del Camino Real de Aragón por la población, ha sido el eje vertebrador de la trama urbana. En general se trata de calles estrechas, con alineaciones más estructuradas en la parte baja del pueblo (construidas en la expansión de los siglos XV y XVI), y más caótica en la parte alta, en la que se observan callejones y amplios patios interiores (típicos del ordenamiento urbano de época islámica)

La silueta histórica, en cuanto al perímetro se ha mantenido, y es fácilmente reconocible, por las características orográficas. Sin embargo, en el interior, muchas de las edificaciones se han construido con parámetros contemporáneos, que no se ajustan a la tipología tradicional.

Además, el ordenamiento actual de la población, en gran medida, y algunos de sus edificios más importantes responden al patrón establecido por el Servicio de Regiones Devastadas, que reconstruyó el municipio en la década de 1.940.

### **Soluciones constructivas y materiales predominantes:**

Los edificios presentan tipología constructiva propia de la arquitectura popular de interior levantina, consistente en muros de carga en medianerías y fondos así como en fachadas. Los muros son de mampostería ordinaria de piedra obtenida en el entorno revestida con morteros de cal o mixtos acabados con encalados o pinturas de colores blancos o terrosos claros.

Los tejados con pendientes en torno al 30% vertiendo a fachada con solución de teja árabe sobre tableros de viguetas de madera y tableros de cañizo y argamasa o entramados de madera y ladrillo cerámico, normalmente apoyados en muros medianeros. Se rematan con aleros de aparejo sencillo de rasilla cerámica en fachadas de en torno a 30-40 cm de vuelo.

Los forjados intermedios unidireccionales de viguetas de madera vistas y revoltón cerámico acabado enyesado.

La composición de fachada consiste en disposición de huecos con predominio del macizo sobre el hueco, siendo éste de proporción vertical y con un tamaño que va adaptándose de planta en planta de acuerdo con la jerarquía de los usos. Los de la última planta bajo cubierta pueden ser de proporciones variables en caso de albergar el porche mencionado. Suelen disponer balcones de unos 40 cm de vuelo en la planta primera y en ocasiones superiores. Dichos balcones se realizan con entramado metálico y baldosa hidráulica o losas con sencilla moldura decorativa o bien combinación de ambas. Las barandillas de barrotillos verticales lisos de forja pintados en negro.

En algunas ocasiones se formaliza zócalo de protección de 1 m aproximadamente en el encuentro con la rasante de la acera, con diversidad de soluciones consistiendo originalmente en un repintado o acabado continuo de mejores prestaciones que el de la fachada.

Las carpinterías originalmente de madera, con porticón interior, retranqueadas en el interior de hueco, con protección solar por el exterior con persiana enrollable y portones de dos hojas ciegos de madera con puerta de paso y porticones integrados en el portalón de acceso en planta baja o ciegos en las interiores de acceso a cuadras y patio en planta baja.

### **Elementos catalogados por la legislación urbanística, BIC y BRL**

BIC – Muralla Carlista y El Portal, y entornos de protección

BRL- Iglesia Parroquial Nª Sra. De Gracia

Ermita de San Francisco

Ermita de Santa Bárbara

Fuente de la Asunción

AVA - Casco Histórico



## 5.- ESTADO DE CONSERVACIÓN

El estado de conservación es malo, puesto que la población fue bombardeada en julio de 1.938, quedando afectado más del 75% del casco urbano.

## 6.- NORMATIVA DE PROTECCIÓN

### **Normativa sectorial:**

#### LEGISLACIÓN DE ÁMBITO AUTONÓMICO

- DECRETO 107/2017, de 28 de julio, del Consell, por el que se aprueba el Reglamento de regulación de las actuaciones arqueológicas en la Comunidad Valenciana.
- LEY 14/2017, de 10 de noviembre, de la Generalitat, de Memória democrática y para la convivencia de la Comunitat Valenciana.
- LEY 9/2017, de 7 de abril, de la Generalitat, de modificación de la Ley 4/1998, del patrimonio cultural valenciano
- DECRETO 62/2011, de 20 de mayo, del Consell, por el que se regula el procedimiento de declaración y el régimen de protección de los bienes de relevancia local (DOCV 26 mayo de 2011)
- LEY 5/2007, de 9 de febrero, de la Generalitat, de Modificación de la Ley 4/1998, de 11 de junio, del Patrimonio Cultural Valenciano.
- LEY 7/2004, de 19 de octubre, de la Generalitat, de Modificación de la Ley 4/1998, de 11 de junio, del Patrimonio Cultural Valenciano.
- LEY 4/1998, de 11 de junio, de la Generalitat Valenciana, del Patrimonio Cultural Valenciano.
- LEY 5/2014, de 25 de julio, de la Generalitat, de Ordenación del Territorio, Urbanismo y Paisaje, de la Comunitat Valenciana

#### LEGISLACIÓN DE ÁMBITO ESTATAL

- Real Decreto Legislativo 7/2015, de 30 de octubre, por el que se aprueba el texto refundido de la Ley de Suelo y Rehabilitación Urbana.
- LEY 52/2007, de 26 de diciembre, del Congreso de los Diputados, de Memoria Histórica
- REAL DECRETO 10 de enero 1986, núm. 111/86 (Presidencia). PATRIMONIO HISTÓRICO ESPAÑOL. Desarrolla parcialmente la Ley 16/1985 de 25 de junio (R.1547 y 2916) BOE núm. 23 y 24, 28 de enero de 1986.
- LEY 25 de junio de 1985, núm. 16/85 (Jefatura de estado).-PATRIMONIO HISTÓRICO. Regulación. BOE núm. 15, de 28 y 29 de junio de 1985.
- DECRETO 571/1963, de 14 de marzo, sobre protección de los escudos, emblemas, piedras heráldicas, rollos de justicia, cruces de término y piezas similares de interés histórico-artístico.
- DECRETO de 22 de abril de 1949 sobre PROTECCIÓN DE LOS CASTILLOS ESPAÑOLES. (B.O.E. núm. 125, de 5 de mayo de 1949).

**Normativa Plan:**

Catálogo de Bienes y Espacios Protegidos

Normativas Urbanísticas (Título V ORDENANZAS PARTICULARES. Sección 1ª NÚCLEO HISTÓRICO (ZR-1))

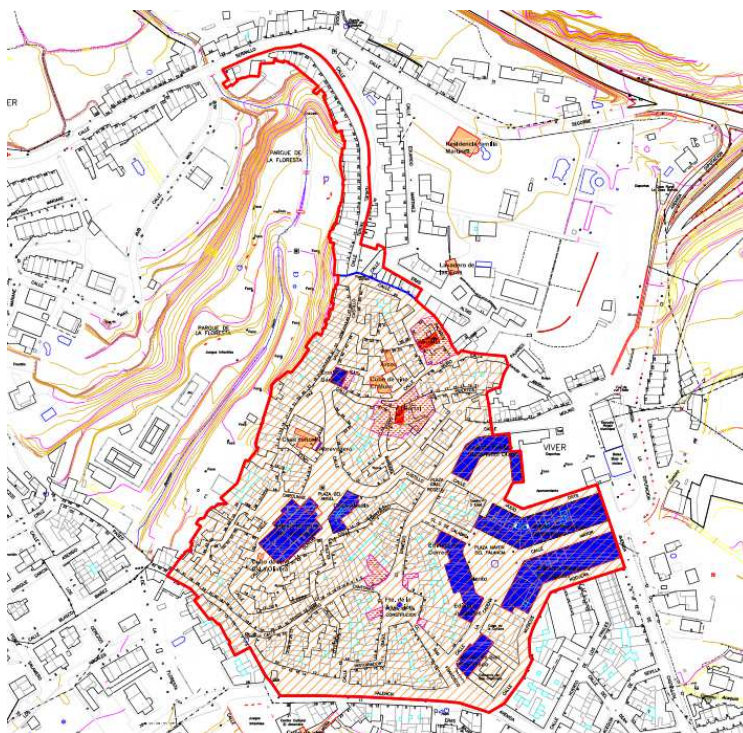
Programa de Paisaje nº 2 "Para la calidad de vida del Casco Histórico"

**7.- BIBLIOGRAFÍA Y FUENTES DOCUMENTALES**


- “Les Quatre grans croniques: Llibre dels feits del rei En Jaume I”. Pag. 242 (Asientos 153 y 154)
- GUERRERO CAROT, J.F.: "Viver de las Aguas, aproximación histórica" 2003
- MADOZ, P., 1.850: “Diccionario geográfico-estadístico-histórico de España y sus posesiones de ultramar”  
Tomo XVI, página 357
- JÁRREGA: “El Alto Palancia en época romana”, Diputación de Castellón, 2000
- ARASA, Ferrán: “La romanización del Alto Palancia según la epigrafía”
- Archivo General de la Administración: “Anteproyecto de reconstrucción de Viver”, 1.941

**8.- OBSERVACIONES:**

## 9.- DOCUMENTOS GRÁFICOS:



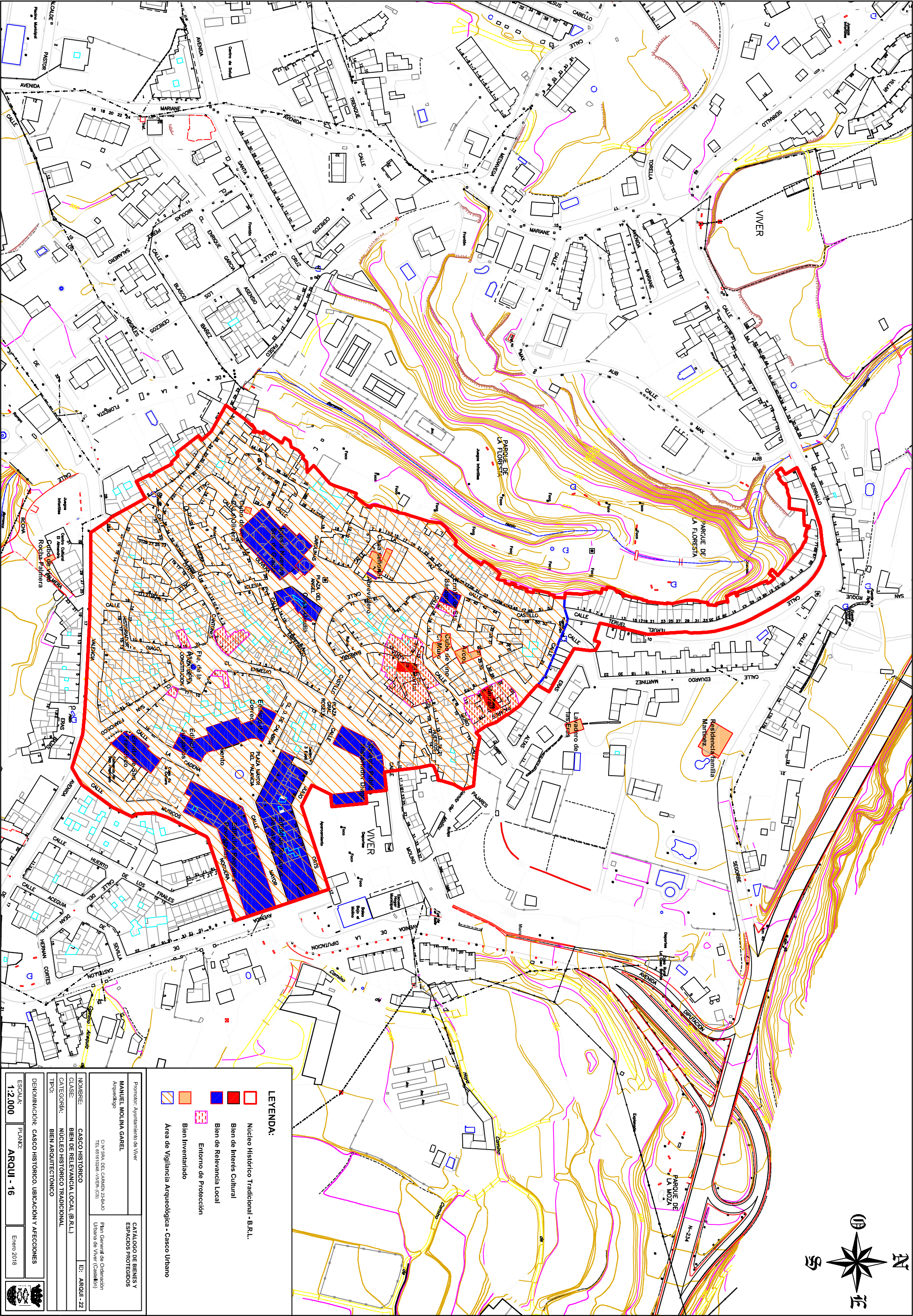
**Reportaje fotográfico:**











**LEYENDA:**

- Núcleo Histórico Tradicional - B.R.L.
- Bien de Interés Cultural
- Bien de Relevancia Local
- Entorno de Protección
- Bien Inventariado
- Área de Vigilancia Arqueológica - Casco Urbano

Proyecto: Ayuntamiento de Viver

MANUEL MOLINA GAREL

C/ N.º 25A DEL CAMINO 25-BALLO

TEL. 6070248 - VIVER (CS)

Plan General de Ordenación Urbana de Viver (Casalán)

CATÁLOGO DE BIENES Y ESPACIOS PROTEGIDOS

NOMBRE: CASCO HISTÓRICO

CLASE: BIEN DE RELEVANCIA LOCAL (B.R.L.)

CATEGORÍA: NÚCLEO HISTÓRICO TRADICIONAL

TPO: BIEN ARQUITECTÓNICO

ID: ARQUI - 22

DENOMINACIÓN: CASCO HISTÓRICO. UBICACIÓN Y AFECTACIONES

ESCALA: 1:2.000

PLANO: ARQUI - 16

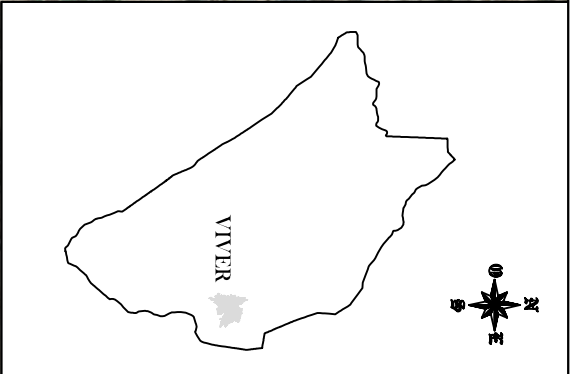
Enero 2018





Delimitación N.H.T - B.R.L.

Promotor: Ayuntamiento de Viver		CATÁLOGO DE BIENES Y ESPACIOS PROTEGIDOS	
MANUEL MOLINA GAREL Arquitecto		Plan General de Ordenación Urbana de Viver (Castellón)	
C/ N° SRA. DEL CARMEN 22-BALD TEL 656160248-VIVER-(CS)			
NOMBRE:	CASCO HISTÓRICO	ID:	ARQUI - 16
CLASE:	BIEN DE RELEVANCIA LOCAL		
CATEGORÍA:	NÚCLEO HISTÓRICO TRADICIONAL		
TIPO:	BIEN ARQUITECTÓNICO		
DENOMINACIÓN:	CASCO HISTÓRICO, ORTOFOTO		
ESCALA:	PLANO:		
1:3.000	ARQUI - 16.2	Enero 2018	





## 2. FICHAS DE BIENES ETNOLÓGICOS PROTEGIDOS:

ETNO 1.- Fuente de la Asunción

ETNO 2.- Placa cerámica

ETNO 3.- Arcos

ETNO 4.- Muro

ETNO 5.- Abrevadero del Caño del Ángel

ETNO 6.-Calera

ETNO 7.- Cubo de vino. Masía de Parrela

ETNO 8.- Cubo de vino. Calle del Muro

ETNO 9.- Cubo de vino. Rocha Palmera

ETNO 10.- Cubo de vino. Calle la Olvera

ETNO 11.- Lavadero de las Eras

ETNO 12.- Lavadero de El Pontón

ETNO 13.- Molino de Lidián

ETNO 14.- Molino de Aguas Blancas

ETNO 15.- Masía de Monleón

ETNO 16.- Puesto de Mando Nacional

ETNO 17.- Agrupación de búnkeres

ETNO 18.- Centro de Resistencia de Peñasrubias

ETNO 19.- Centro de Resistencia del Alto del Niño

ETNO 20.- Panteón

ETNO 21.- Cruz



## BIENES INMUEBLES PROTEGIDOS

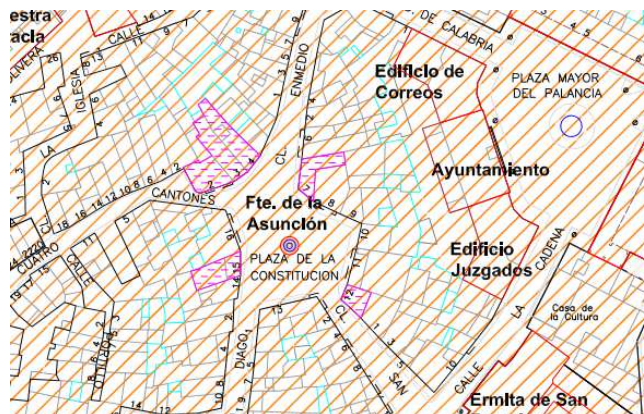
<b>Nombre</b>	Fuente de la Asunción			
<b>Dirección</b>	Plaza de la Constitución			
<b>Datos Catastrales</b>	<b>Polígono</b>		<b>Parcela</b>	
<b>Coor. UTM (ETRS 89)</b>	<b>X</b>	705423.15	<b>Altitud</b>	m.SNM
	<b>Y</b>	4421728.1		

**Acceso**

En la Plaza de la Constitución

**Entorno**

Urbano, estaba situada frente al antiguo Ayuntamiento

**Plano de Localización****Propietario**

Pública

**Uso actual**

Fuente

**Tipo de bien**

Fuente

**Autor**

¿?

**Cronología**

1.608 - 1.619

**Estado de Conservación**

Aceptable

**Protección asignada****Arqueológica**

Grado 3 - A.V.A.

**Arquitectónica**

Integral

**Fotografía****Régimen Jurídico****Justificación legal****Clase**

Bien Relevancia Local

**Categoría**

Monumento

Ley 4/98 P.C.V. ( y modificaciones)

**Patologías****Intervenciones**

Restaurada en 1.972

## Descripción del inmueble

La fuente de la Asunción se construyó a principios del siglo XVII, sin que se pueda establecer una fecha definitiva, ya que dos inscripciones de la misma época, y referentes a este monumento, nos indican dos fechas diferentes. En primer lugar en el propio cuerpo de la fuente aparece la fecha 1.619; mientras que, por otro lado, en la torre del iglesia encontramos una inscripción, escrita y colocada por orden de F. Diago, que conmemora la construcción de la torre y de la fuente de la Asunción en el año 1.608.

La fuente está definida por su forma, que se asemeja a la de un cáliz eucarístico, formado por la propia pila tallada en piedra, que se encuentra sustentada por cuatro columnas centrales de orden toscano, y rematada con una figura de la Virgen de la Asunción; todo ello sobre una estructura circular de sillares que recoge el agua sobrante.

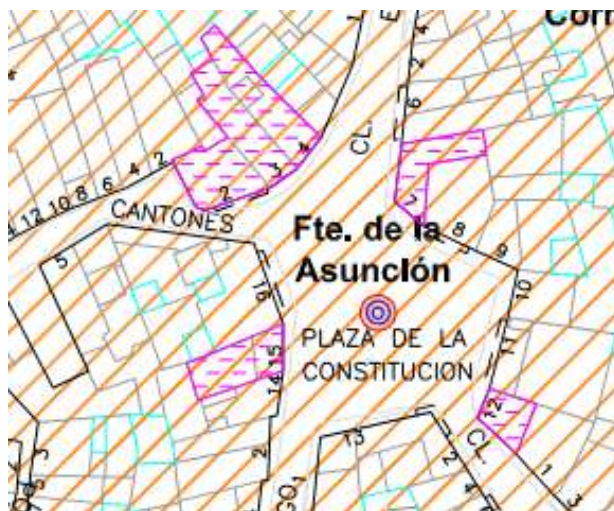
La pila se encuentra ricamente labrada, ya que presenta, además de su forma circular, cuatro bajo relieves con el escudo de Viver, aunque con un único pez que alterna su orientación, y cuatro alto relieves, formados por cabezas de león, que actúan como surtidores.

El conjunto fue restaurado en 1.972, gracias a la Caja de Ahorros y Monte de Piedad de Segorbe, cuando se añadieron dos escalones de piedra en su límite exterior y se colocó la estatua de la Virgen, ya que la original desapareció durante la Guerra Civil.

### Elementos singulares protegidos

Edificio	Completo
Entorno	
Fachada	
Vanos	
Acceso	
Alero	
Cubierta	
Rejería	
Otros	Fuente y anillo

### Croquis explicativo



### Criterios para futuras afecciones

Las únicas actuaciones que se pueden llevar a cabo sobre este bien son la restauración o estricta preservación, tras el pertinente estudio arqueológico previo. Será de aplicación lo dispuesto en el Catálogo referente a "obras posibles en edificios objeto de Protección Integral".

El subsuelo del edificio goza protección arqueológica, tanto por su condición de bien etnológico como por su ubicación, en el Área de Vigilancia Arqueológica del Casco Urbano.

Se establece un entorno de protección sobre algunos edificios característicos o históricamente relevantes. Son los números 2, 3, 4, 7, 12 y 15 de la Plaza de la Constitución.

### Bibliografía

Inventario de Bienes inmuebles etnológicos - [www.cult.gva.es/dgpa](http://www.cult.gva.es/dgpa)

## Fotografías







## BIENES INMUEBLES PROTEGIDOS

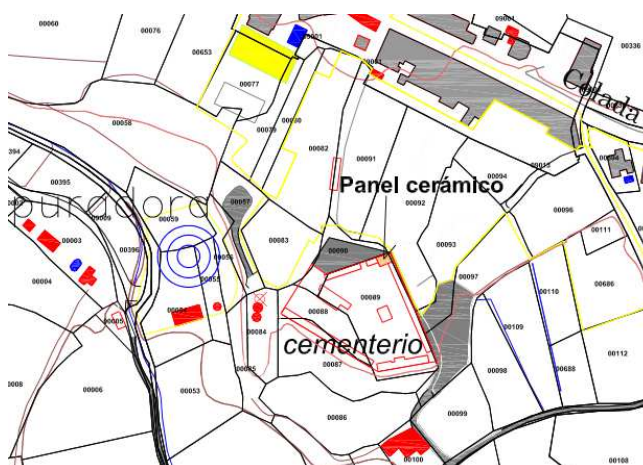
<b>Nombre</b>	Panel cerámico		
<b>Dirección</b>	Cementerio Municipal, Camino de la Abadía		
<b>Datos Catastrales</b>	<b>Polígono</b>	15	<b>Parcela</b>
<b>Coord. UTM (ETRS 89)</b>	<b>X</b>	705610.5	<b>Altitud</b>
	<b>Y</b>	4421464.2	m.SNM

**Acceso**

Desde el Ayuntamiento en dirección a Jérica por la antigua carretera, girar a la derecha (hacia la Cooperativa), contiunar hasta el fondo.  
En el cementerio, al entrar a mano derecha, sobre una pila, adosada a la pared.

**Entorno**

Se encuentra dentro del cementerio municipal

**Plano de Localización****Propietario**

Iglesia Católica

**Uso actual**

Cementerio

**Tipo de bien**

Panel Cerámico

**Autor**

Desconocido

**Cronología**

Siglo XIX - 1.840

**Estado de Conservación**

Regular

**Protección asignada****Arqueológica**

---

**Arquitectónica**

Integral

**Fotografía****Régimen Jurídico****Justificación legal****Clase**

Bien Relevancia Local

**Categoría**

E. Etno. Interés Local

Ley 4/98 P.C.V. ( y modificaciones)

**Patologías**

Recortado por la parte superior, falta importante fragmentos; lascas periféricas

**Intervenciones**

Ha sido trasladado, ya que no se encuentra en su emplazamiento original

## Descripción del inmueble

El cementerio municipal de Viver, situado en las afueras de la población, fue ubicado aquí a principios del siglo XIX (1.816), cuando se trasladó de su antigua ubicación en la C/ del Castillo, cerca de la Iglesia Parroquial. En él se localiza una placa cerámica vidriada, decorada con textos y dibujos policromados, con unas dimensiones de 0'38 x 0'32 metros, que se encuentra fragmentada en sus esquinas superiores.

En ella se puede leer, en texto cursivo, "(MA)YO DE 1843... / (flanco izquierdo) SOY LA MUERTE TU ME VES / PUES A DESTO AS DE PARAR / PONTE A RECAPASITAR / DOS VECES AL DIA O TRES / (T)EME AL MESIAS PUES, (flanco derecho, vuelve arriba) QUE ESTO ES SIERTO... / QUE AY UN JUSTO TRIB(UNAL) / Y UNA JUSTICIA SEGURA / Y UNA TRISTE SEPULTURA / QUE A TODOS NOS ACE YGUAL." / "R.I.P."

Bajo el texto, intercalados entre las letras RIP, encontramos dos dibujos que son una alegoría de la vida y la muerte, representadas con un reloj de arena y una calavera con las tibias cruzadas.

### Elementos singulares protegidos

Edificio

Entorno

Fachada

Vanos

Acceso

Alero

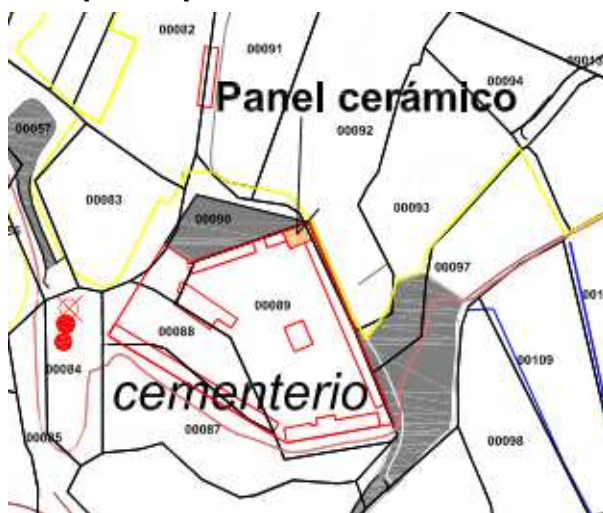
Cubierta

Rejería

Otros

Panel cerámico

### Croquis explicativo



### Criterios para futuras afecciones

El panel goza de una Protección Arquitectónica Integral, por lo que será de aplicación lo dispuesto en el Catálogo referente a "obras posibles en edificios objeto de Protección Integral", donde las únicas actuaciones que se pueden llevar a cabo sobre este bien es la de restauración o estricta preservación.

Por norma general estos elementos no pueden desplazados de su emplazamiento original, pero dado que éste no es el caso, se autorizara su desmontaje y traslado a otro emplazamiento, tras la emisión de un informe favorable desde los Servicios Territoriales de la Conselleria de Cultura.

No se establece un entorno de protección dado que se encuentra dentro del cementerio municipal.

### Bibliografía

Inventario de Bienes inmuebles etnológicos - [www.cult.gva.es/dgpa](http://www.cult.gva.es/dgpa)

GUERRERO CAROT, J.F.: "Viver de las Aguas, aproximación histórica". Ayuntamiento de Viver, 2003



## Fotografías





## BIENES INMUEBLES PROTEGIDOS

Nombre	Arcos		
Dirección	Calle del Muro 7		
Datos Catastrales	Polígono	Urbano	Parcela
Coor. UTM (ETRS 89)	X		Altitud
	Y		
			m.SNM

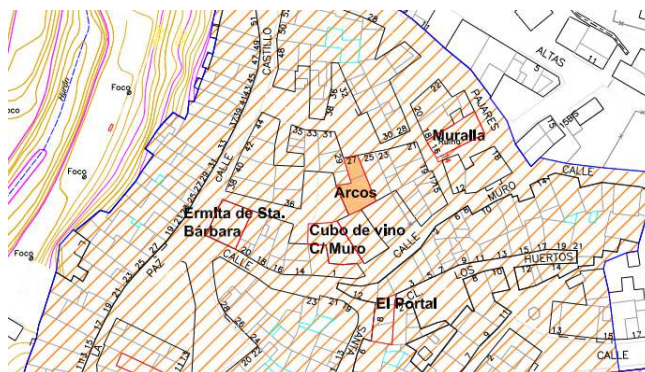
## Acceso

Desde la calle del Castillo, entramos en un callejón situado sobre la ermita de Santa Bárbara, llegamos hasta el final

## Entorno

Urbano

## Plano de Localización



## Propietario

Particular

## Uso actual

Vivienda

## Tipo de bien

Arcos

## Autor

¿?

## Cronología

Siglos XIV - XV (¿?)

## Estado de Conservación

Regular

## Protección asignada

## Arqueológica

Grado 3 - A.V.A.

## Arquitectónica

Parcial

## Fotografía



## Régimen Jurídico

## Justificación legal

## Clase

Bien inventariado

## Categoría

Const. Civiles

Ley 4/98 P.C.V. ( y modificaciones)

## Patologías

Los arcos se encuentran bajo un edificio moderno, y parece que han sido desmontados

## Intervenciones

Posiblemente estén reconstruidos



## Descripción del inmueble

En la parte trasera de la ermita de Santa Bárbara se encuentra un callejón sin salida que desemboca en una pequeña plaza, en la que encontramos las fachadas traseras de los inmuebles situados en la calle del Muro. En uno de ellos, en el nº 7, en su fachada trasera, bajo el actual edificio, se localizan dos arcos si una forma definida, realizados con sillares de tosca-toba.

De los dos, el situado a la izquierda, parece ser un arco apuntado, y se encuentra en mejor estado de conservación, mientras que el derecho parece estar reconstruido, además de estar apuntalado en su centro.

Desconocemos la función y el origen de éstos, por lo que se asigna una Protección Arquitectónica Parcial sobre los arcos, mientras que el subsuelo del edificio está protegido por estar situado sobre el A.V.A. del Casco Urbano.

### Elementos singulares protegidos

Edificio

Entorno

Fachada

Trasera inferior

Vanos

Acceso

Alero

Cubierta

Rejería

Otros

Arcos

### Croquis explicativo



### Criterios para futuras afecciones

Se otorga una Protección Arquitectónica Parcial a toda la zona interior de fachada trasera del inmueble. No obstante, puesto que no se ha podido acceder al interior, en caso de afección, el estudio previo arqueológico determinará la necesidad de aumentar esta protección a otras partes del edificio.

Además, el subsuelo del edificio goza protección arqueológica, tanto por su condición de bien etnológico como por su ubicación, en el Área de Vigilancia Arqueológica del Casco Urbano.

### Bibliografía

## Fotografías







## BIENES INMUEBLES PROTEGIDOS

<b>Nombre</b>	Muro		
<b>Dirección</b>	Avenida de la Diputación		
<b>Datos Catastrales</b>	<b>Polígono</b>		<b>Parcela</b>
<b>Coord. UTM (ETRS 89)</b>	<b>X</b>		<b>Altitud</b>
	<b>Y</b>		m.SNM

**Acceso**

En la Avenida de la Diputación

**Entorno**

Fuera del casco urbano, en el acceso a Viver desde la Carretera Nacional 234

**Plano de Localización****Propietario**

Particular

**Uso actual****Tipo de bien**

Muro

**Autor**

--

**Cronología**

Años 40 siglo XX

**Estado de Conservación**

Bueno

**Protección asignada****Arqueológica**

Grado 3 A.V.A

**Arquitectónica**

Ambiental

**Fotografía****Régimen Jurídico****Justificación legal****Clase**

Bien Inventariado

**Categoría**

Construc. Civil

Ley 4/98 P.C.V. ( y modificaciones)

**Patologías****Intervenciones**

Reparado en varias ocasiones y en varios puntos

## Descripción del inmueble

El chalet que alberga en Hospital de Sangre limita al Este con el acceso a Viver desde la carretera nacional 234, salvando un gran desnivel del terreno mediante un gran muro de contención realizado con roca tobácea, trabada con mortero de cal.

Este muro se construyó tras la reforma del chalet en los años cuarenta del siglo XX, y pese a no revestir una gran importancia histórica o arquitectónica, en las antiguas normas subsidiarias son consideradas un elemento a proteger, por la vista singular que ofrece.

### Elementos singulares protegidos

Edificio

Entorno

Fachada

Vanos

Acceso

Alero

Cubierta

Rejería

Otros

Muro

### Croquis explicativo



### Criterios para futuras afecciones

Puesto que no se trata de un edificio singular, se otorga una Protección Arquitectónica Ambiental a toda la extensión del muro, por lo que podrá ser afectado por cualquier tipo de obra, tras un estudio previo arqueológico, que determinará el alcance de las mismas.

### Bibliografía

Normas subsidiarias de urbanismo. Ayuntamiento de Viver

## Fotografías





## BIENES INMUEBLES PROTEGIDOS

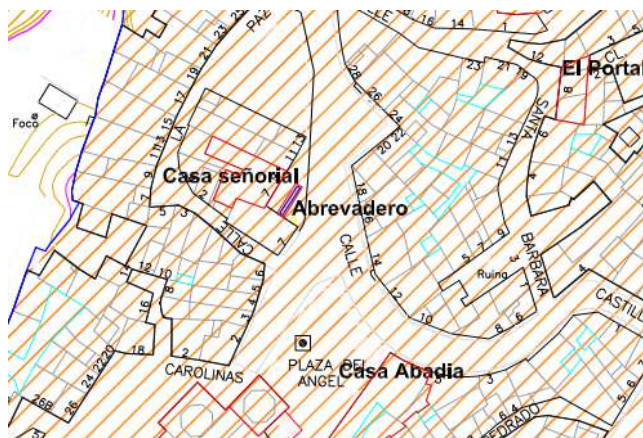
<b>Nombre</b>	Abrevadero			
<b>Dirección</b>	Calle del Castillo nº 7 y 9			
<b>Datos Catastrales</b>	<b>Polígono</b>		<b>Parcela</b>	
<b>Coor. UTM (ETRS 89)</b>	<b>X</b>	705371.15	<b>Altitud</b>	m.SNM
	<b>Y</b>	4421840.1		

**Acceso**

En la calle del Castillo, frente a la casa del Duque

**Entorno**

Urbano, en el trazado del Camino Real

**Plano de Localización****Propietario**

Público

**Uso actual**

Abrevadero-fuente

**Fotografía****Tipo de bien**

Fuente

**Autor**

¿?

**Cronología**

Siglo XVIII

**Estado de Conservación**

Aceptable

**Protección asignada****Arqueológica**

Grado 3 - A.V.A.

**Arquitectónica**

Integral

**Régimen Jurídico****Justificación legal****Clase**

Bien Inventariado

**Categoría**

Fuente

Ley 4/98 P.C.V. ( y modificaciones)

**Patologías**

Se encuentra en buen estado de conservación

**Intervenciones**

## Descripción del inmueble

Ésta formado por una gran pila rectangular de 4 x 1'2 metros, realizada en piedra labrada, en la que vierte un caño situado a la derecha. El caño se encuentra sobre una piedra labrada cuadrada, en la que se puede leer parte de una inscripción que informa sobre su construcción: SE HIZO E(N) // EL AÑO 17(?).

Su ubicación, en el trazado del antiguo Camino Real de Aragón no es casual, pero también tiene una importancia destacada, como reflejo de la importancia de la carretera en Viver a finales del siglo XVIII, como relató Cavanilles.

### Elementos singulares protegidos

Edificio

Entorno

Fachada

Vanos

Acceso

Alero

Cubierta

Rejería

Otros

Abrevadero

### Croquis explicativo



### Criterios para futuras afecciones

Las únicas actuaciones que se pueden llevar a cabo sobre este bien son la restauración o estricta preservación, tras el pertinente estudio arqueológico previo.

Será de aplicación lo dispuesto en el Catálogo referente a "obras posibles en edificios objeto de Protección Integral".

Además, el subsuelo del edificio goza protección arqueológica, tanto por su condición de bien etnológico como por su ubicación, en el Área de Vigilancia Arqueológica del Casco Urbano.

### Bibliografía

GUERRERO CAROT, J.F.: "Viver de las Aguas, aproximación histórica". Ayuntamiento de Viver, 2003  
CAVANILLES, A. : "Observaciones (...) del Reyno de Valencia", 1795



## Fotografías





## BIENES INMUEBLES PROTEGIDOS

<b>Nombre</b>	Calera			
<b>Dirección</b>	Sobre el barranco de la Hoya del Agua			
<b>Datos Catastrales</b>	<b>Polígono</b>	222	<b>Parcela</b>	39
<b>Coor. UTM (ETRS 89)</b>	<b>X</b>	701670.14	<b>Altitud</b>	m.SNM
	<b>Y</b>	4425006.0		

**Acceso**

Desde la Masada del Sordo tomamos el camino de Torás, tras un kilómetro, antes de vadear el Barranco del Agua tomamos la pista que va a la derecha.

**Entorno**

Campos de cultivo de secano y zonas boscosas

**Plano de Localización****Propietario**

Particular

**Uso actual**

Ruina

**Tipo de bien**

Calera

**Autor**

¿?

**Cronología**

Indeterminada

**Estado de Conservación**


Deficiente

**Protección asignada****Arqueológica**

Grado 3 - A.V.A.

**Arquitectónica**

Ambiental

**Fotografía****Régimen Jurídico****Justificación legal****Clase**

Bien Inventariado

**Categoría**

Equipamientos

Ley 4/98 P.C.V. ( y modificaciones)

**Patologías**

Se encuentra muy deteriorada

**Intervenciones**

Ninguna



## Descripción del inmueble

El conjunto, que está formado por dos hornos, uno de ellos parece estar cargado, y una caseta en el centro, y está situado en la parcela de 222 del polígono 39, a un kilómetro escaso de la Masada del Sordo (Herragudo).

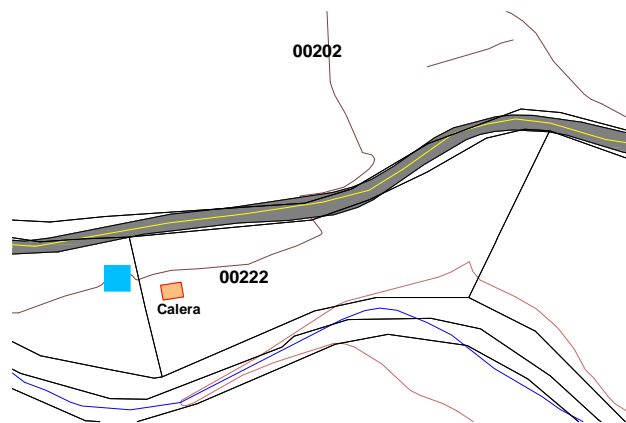
Los hornos están formados por pozos de forma cilíndrica, excavados en el suelo, junto al talud del camino colindante, con cinco metros de profundidad por dos y medio de diámetro, y un revestimiento formado por un muro de piedra de un metro y medio de espesor, con una apertura en el interior para alimentar el horno.

Al lado del horno existe una edificación rectangular, realizada con la técnica de piedra en seco, que se utilizaba para protegerse y descansar las personas que estaban al frente de la calera.

### Elementos singulares protegidos

Edificio	Ambas construcciones
Entorno	
Fachada	
Vanos	
Acceso	
Alero	
Cubierta	
Rejería	
Otros	

### Croquis explicativo



### Criterios para futuras afecciones

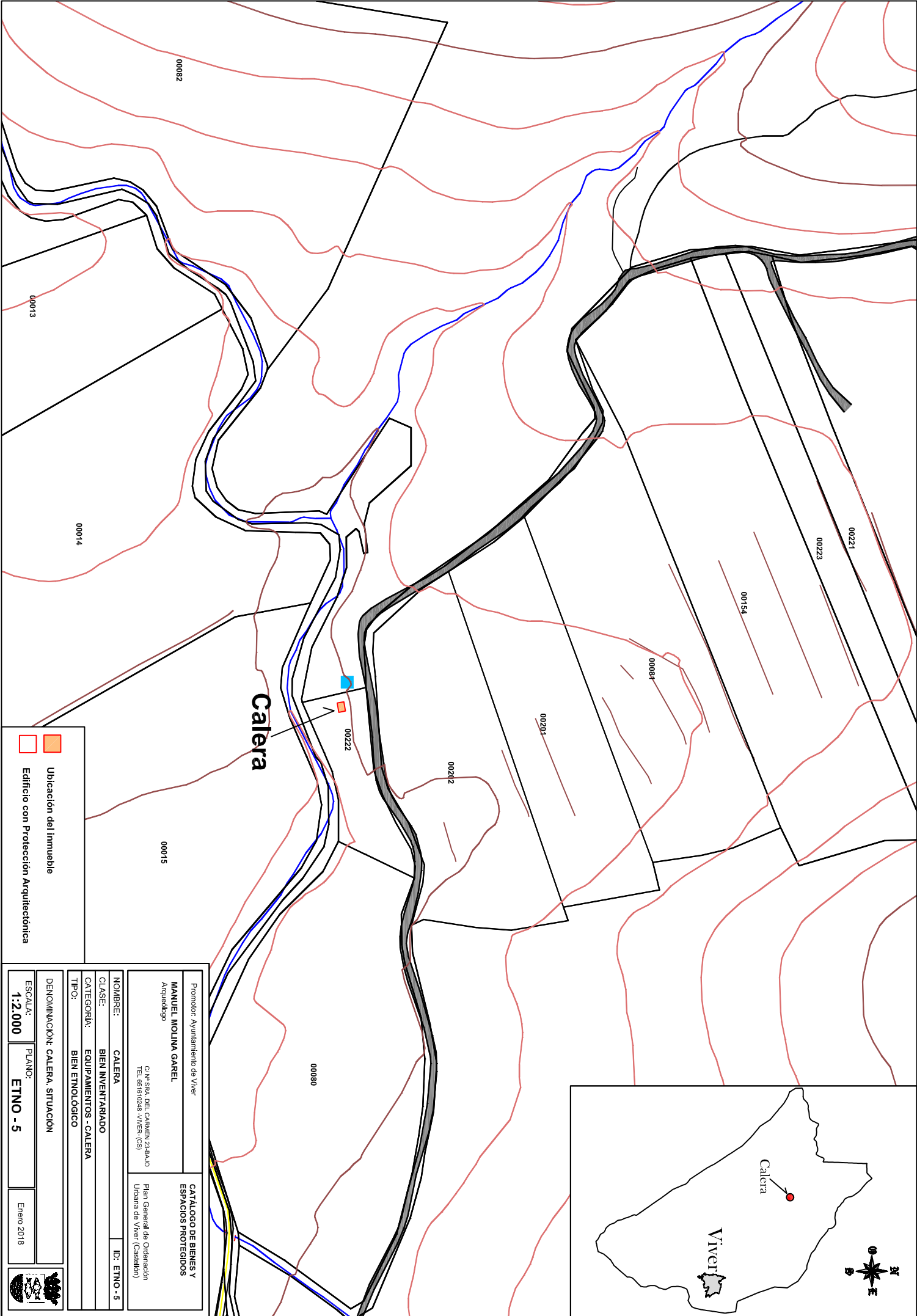
Será de aplicación lo dispuesto referente a "obras posibles en edificio objeto de Protección Ambiental", donde cualquier tipo de obra está permitida, incluso el derribo tras un estudio arqueológico previo.

Ante cualquier afección se realizará un estudio previo arqueológico que valorará los restos y el impacto de la obra.

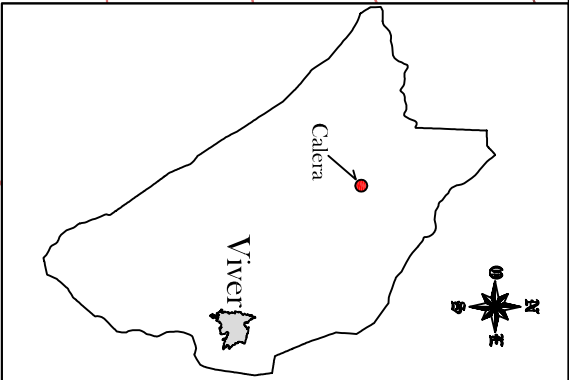
### Bibliografía

## Fotografías





Promotor: Ayuntamiento de Viver		CATALOGO DE BIENES Y ESPACIOS PROTEGIDOS	
MANUEL MOLINA GAREL Arquitecto		Plan General de Ordenación Urbana de Viver (Castellón)	
C/IV SRA DEL CARMEN 23 BAJO TEL: 687 00 0068 VIVER (CS)			
NOMBRE:	CALERA	ID:	ETNO - 5
CLASE:	BIEN INVENTARIADO		
CATEGORIA:	EQUIPAMIENTOS - CALERA		
TIPO:	BIEN ETNOLOGICO		
DENOMINACIÓN: CALERA. SITUACIÓN			
ESCALA:	PLANO:		
1:2.000	ETNO - 5	Enero 2018	





## BIENES INMUEBLES PROTEGIDOS

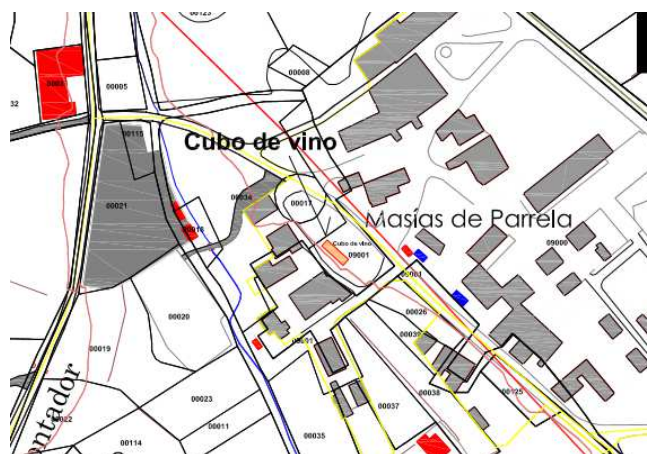
<b>Nombre</b>	Cubo de vino - Parrela			
<b>Dirección</b>	Masia de Parrela			
<b>Datos Catastrales</b>	<b>Polígono</b>	41	<b>Parcela</b>	09001
<b>Coor. UTM (ETRS 89)</b>	<b>X</b>	702657.13	<b>Altitud</b>	m.SNM
	<b>Y</b>	4424596.0		

**Acceso**

Se accede desde el camino de Torás, a su paso por Masías de Parrela

**Entorno**

Masia de Parrela, casas dispersas y campos de cultivo de secano

**Plano de Localización****Propietario**

¿?

**Uso actual**

Ruina

**Tipo de bien**

Cubo de vino

**Autor**

---

**Cronología**

Siglo XVIII - XIX

**Estado de Conservación**

Muy deteriorado

**Protección asignada****Arqueológica**

Grado 3 - A.V.A.

**Arquitectónica**

Parcial

**Fotografía****Régimen Jurídico****Justificación legal****Clase**

Bien Inventariado

**Categoría**

Cubo de vino

Ley 4/98 P.C.V. ( y modificaciones)

**Patologías**

El forjado superior se ha derrumbado

**Intervenciones**

Ninguna

## Descripción del inmueble

En la masía de Parrela, en Ragudo, al borde del camino de Torás, encontramos una construcción de planta rectangular realizado con muros de mampostería irregular. La estructura está dividida internamente en diversos espacios, a los que se accede por vanos rectangulares situados en altura.

El edificio conserva una altura de muro de 3 metros, pero la parte superior se encuentra derruida, por lo que no se ha podido acceder al interior.

### Elementos singulares protegidos

Edificio	En su totalidad
Entorno	
Fachada	
Vanos	
Acceso	
Alero	
Cubierta	
Rejería	
Otros	Cubo de vino

### Croquis explicativo



### Criterios para futuras afecciones

Se otorga una Protección Arquitectónica Parcial a todo el edificio, que no podrán ser modificado ni estética ni volumetricamente.

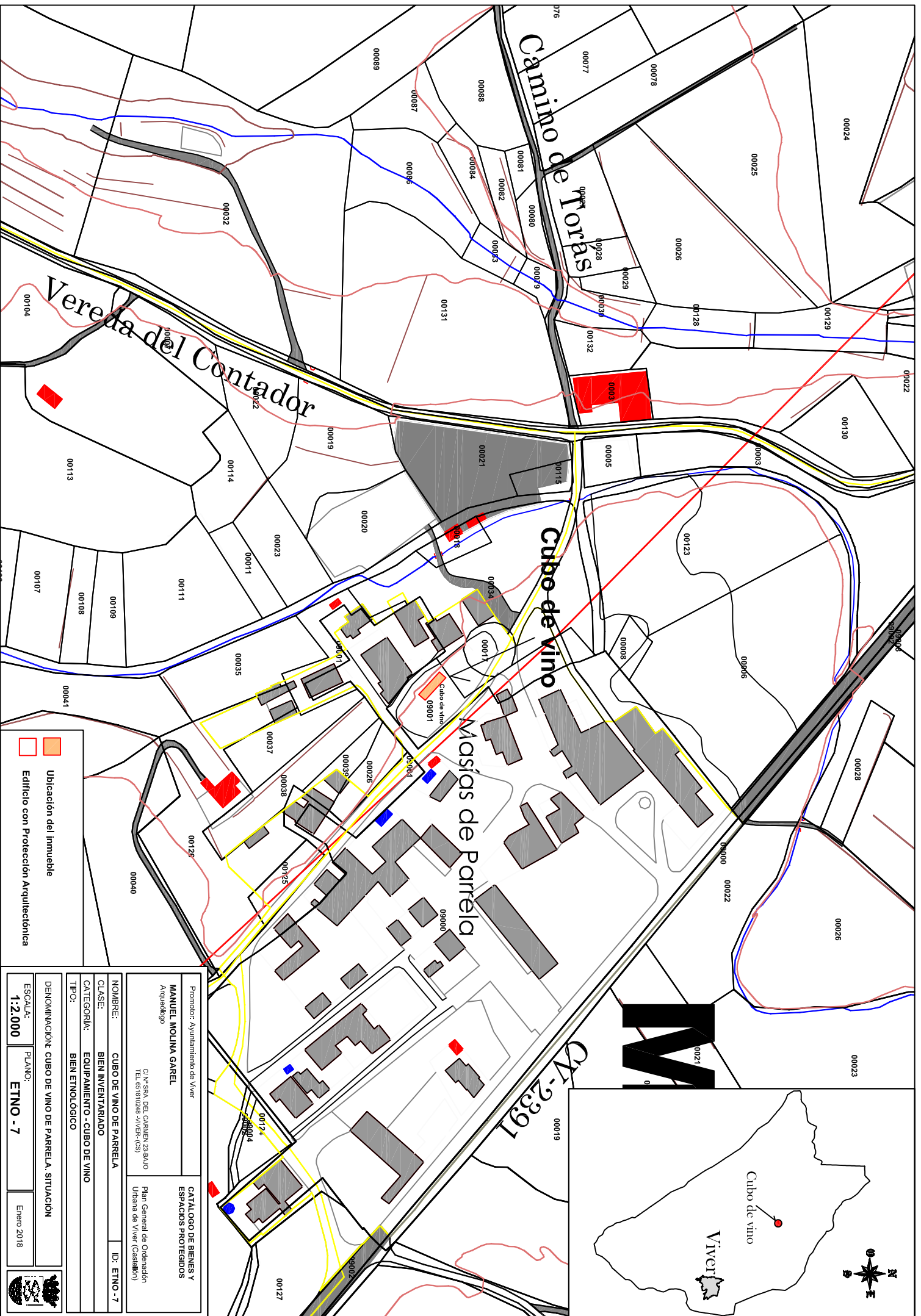
Además, el subsuelo del edificio goza protección arqueológica, por su condición de bien etnológico.

### Bibliografía

## Fotografías







Ninguna

## Descripción del inmueble

Detrás de la ermita de Santa Bárbara, por un callejón sin salida, encontramos un inmueble en ruina, en el que se puede observar una construcción de planta cuadrada, realizada con mampostería irregular, en la que han quedado embebidas construcciones anteriores, como parte de un arco.

El interior de esta construcción, identificada como un cubo de vino, es de forma cilíndrica y revestido de ladrillo macizo para evitar el contacto del mosto con la piedra y así evitar la degradación. Cuenta con un ancho de 2,5 metros, sin que conozcamos su profundidad, y se eleva sobre el suelo unos 3 metros

### Elementos singulares protegidos

Edificio	Interior
Entorno	
Fachada	
Vanos	
Acceso	
Alero	
Cubierta	
Rejería	
Otros	Cubo de vino

### Croquis explicativo



### Criterios para futuras afecciones

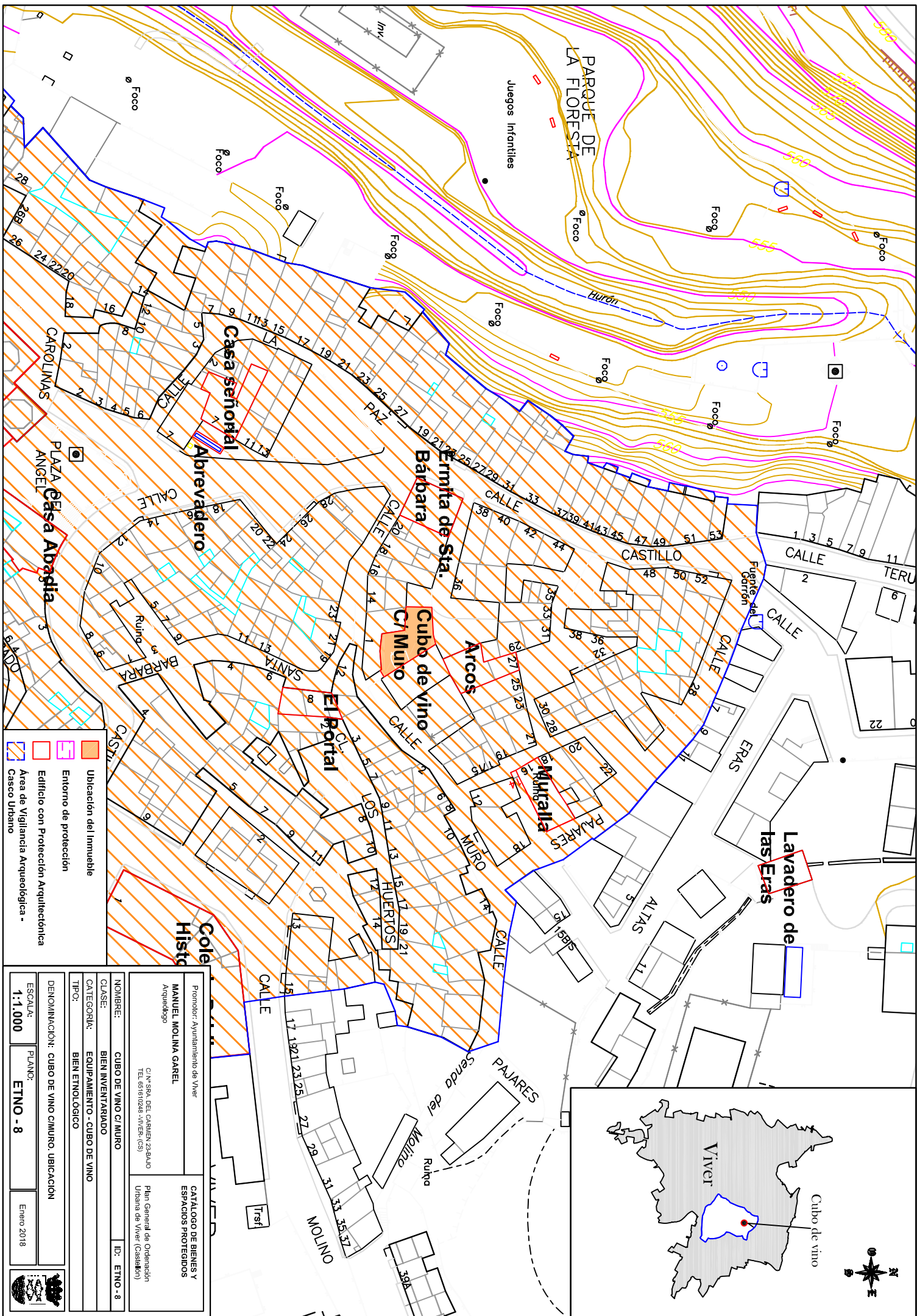
Se otorga una Protección Arquitectónica Parcial a toda la zona interior del edificio, que conserva el cubo de hacer vino y otras estructuras.

Además, el subsuelo del edificio goza protección arqueológica, tanto por su condición de bien etnológico como por su ubicación, en el Área de Vigilancia Arqueológica del Casco Urbano.

### Bibliografía



## Fotografías



## BIENES INMUEBLES PROTEGIDOS

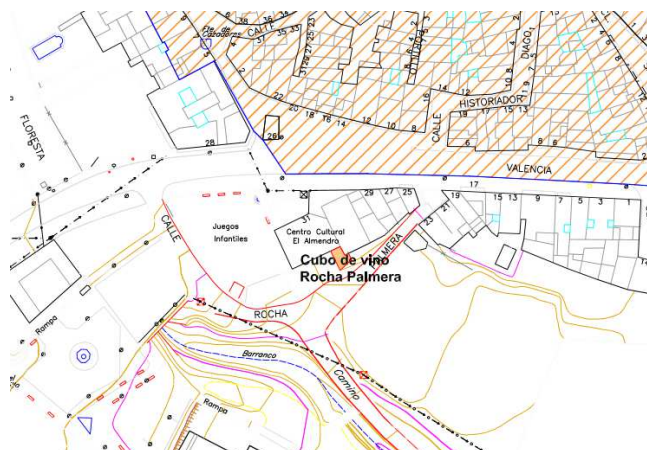
<b>Nombre</b>	Cubo de vino - Rocha Palmera			
<b>Dirección</b>	Rocha Palmera			
<b>Datos Catastrales</b>	<b>Polígono</b>	15	<b>Parcela</b>	9001
<b>Coor. UTM (ETRS 89)</b>	<b>X</b>	705347.15	<b>Altitud</b>	m.SNM
	<b>Y</b>	4421633.1		

**Acceso**

Desde la Avenida de Valencia tomamos el camino de la torre, justo debajo de las últimas edificaciones y del parque infantil

**Entorno**

En el límite del casco urbano, frente a él comienza la huerta

**Plano de Localización****Propietario**

Ayuntamiento

**Uso actual**

Ruina

**Tipo de bien**

Cubo de vino

**Autor**

---

**Cronología**

Siglo XVIII-XIX (¿?)

**Estado de Conservación**

Muy deficiente

**Protección asignada****Arqueológica**

Grado 3 - A.V.A.

**Arquitectónica**

Parcial

**Fotografía****Régimen Jurídico****Justificación legal****Clase**

Bien Inventariado

**Categoría**

Cubo de vino

Ley 4/98 P.C.V. ( y modificaciones)

**Patologías**

Solo se conserva la estructura del cubo de vino.

**Intervenciones**

Ha sido restaurado (2016)



## Descripción del inmueble

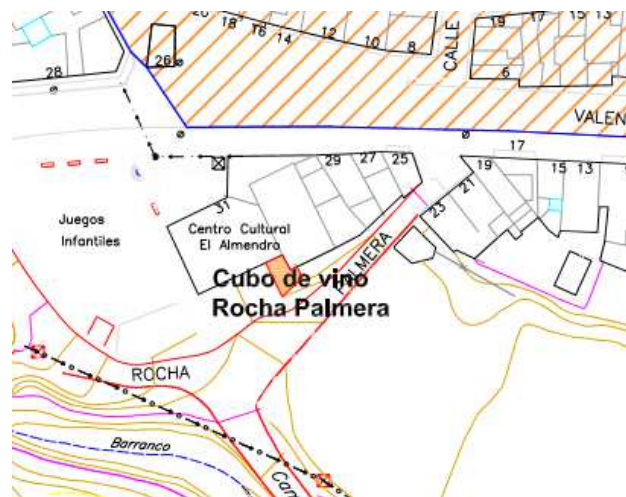
Detrás del Centro Cultural el Almendro, en el mismo cauce del barranco Hurón, se conserva, en bastante buen estado, la estructura de un antiguo cubo de vino.

Se trata de una construcción, realizada con mampostería irregular, de planta cuadrada, que conserva una alzada importante de cerca de 5 m de altura. El interior, el propio cubo, es cilíndrico y está revestido con ladrillo macizo.

### Elementos singulares protegidos

Edificio	Integramente
Entorno	
Fachada	
Vanos	
Acceso	
Alero	
Cubierta	
Rejería	
Otros	

### Croquis explicativo



### Criterios para futuras afecciones

Se otorga una Protección Arquitectónica Parcial a todo el edificio, que no podrán ser modificado ni estética ni volumetricamente.

Además, el subsuelo del edificio goza protección arqueológica, por su condición de bien etnológico

### Bibliografía

## Fotografías







## BIENES INMUEBLES PROTEGIDOS

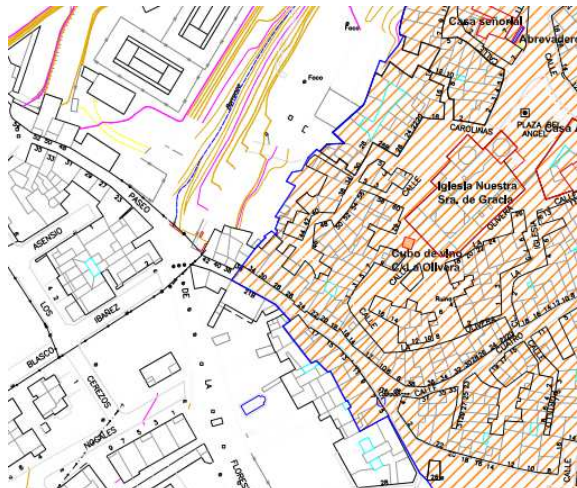
<b>Nombre</b>	Cubo de vino - C/ Olivera		
<b>Dirección</b>	Calle de la Olivera 15		
<b>Datos Catastrales</b>	<b>Polígono</b>		<b>Parcela</b>
<b>Coor. UTM (ETRS 89)</b>	<b>X</b>	705331.15	<b>Altitud</b>
	<b>Y</b>	4421761.1	m.SNM

**Acceso**

Bordeando la iglesia, en su parte posterior, frente a la fuente de San Antonio

**Entorno**

Urbano, detrás de la iglesia

**Plano de Localización****Propietario**

Ayuntamiento

**Uso actual**

Ruina

**Tipo de bien**

Cubo de vino

**Autor**

---

**Cronología**

Siglo XVIII-XIX (¿?)

**Estado de Conservación**

Muy deficiente

**Protección asignada****Arqueológica**

Grado 3 - A.V.A.

**Arquitectónica**

Parcial

**Fotografía****Régimen Jurídico****Justificación legal****Clase**

Bien Inventariado

**Categoría**

Cubo de vino

Ley 4/98 P.C.V. ( y modificaciones)

**Patologías**

Solo se conservan los muro perimetrales del edificio

**Intervenciones**

Ha sido restaurado (2015)

## Descripción del inmueble

Detrás de la iglesia parroquial, frente a la Fuente de San Antonio, en la calle de la Olivera, se encuentra una pequeña construcción (en estado de ruina) en la que se localiza un cubo de vino.

Se trata de un edificio de planta rectangular, con muros de mampostería irregular, en cuyo interior se distingue un vaso cilíndrico revestido de ladrillos. No se conserva ningún otro elemento del inmueble, al que tampoco se ha podido acceder.

### Elementos singulares protegidos

Edificio

Entorno

Fachada

Vanos

Acceso

Alero

Cubierta

Rejería

Otros

Muros y cubo de vino

### Croquis explicativo



### Criterios para futuras afecciones

Se otorga una Protección Arquitectónica Parcial a todo el edificio, que conserva el cubo de hacer vino y otras estructuras.

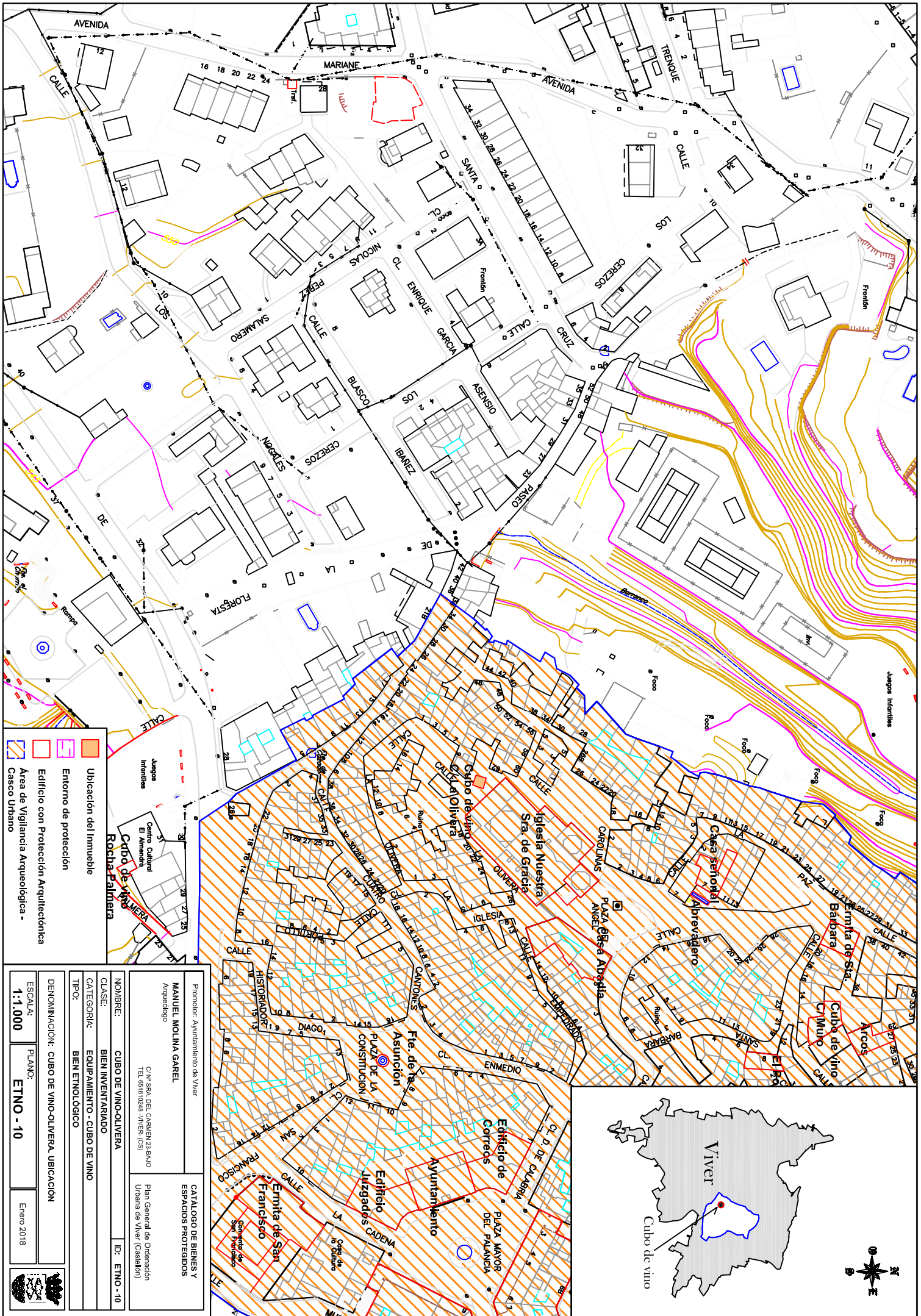
Además, el subsuelo del edificio goza protección arqueológica, tanto por su condición de bien etnológico como por su ubicación, en el Área de Vigilancia Arqueológica del Casco Urbano.

### Bibliografía

## Fotografías







## BIENES INMUEBLES PROTEGIDOS

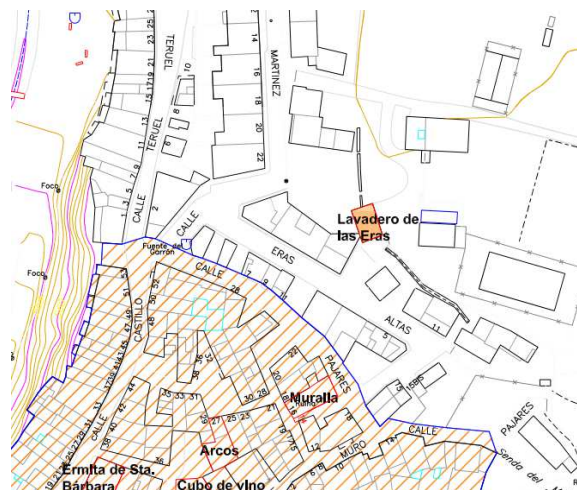
<b>Nombre</b>	Lavadero de las Eras		
<b>Dirección</b>	Calle Eras Altas 5		
<b>Datos Catastrales</b>	<b>Polígono</b>		<b>Parcela</b>
<b>Coord. UTM (ETRS 89)</b>	<b>X</b>	705466.15	<b>Altitud</b>
	<b>Y</b>	4421962.1	m.SNM

**Acceso**

En la calle Eras Altas

**Entorno**

Urbano

**Plano de Localización****Propietario**

Ayuntamiento

**Uso actual**

Lavadero

**Tipo de bien**

Lavadero

**Autor**

---

**Cronología**

¿?

**Estado de Conservación**

Muy bueno

**Protección asignada****Arqueológica**

Grado 3 - A.V.A.

**Arquitectónica**

Parcial

**Fotografía****Régimen Jurídico****Justificación legal****Clase**

Bien Inventariado

**Categoría**

Lavadero

Ley 4/98 P.C.V. ( y modificaciones)

**Patologías**

Ninguna

**Intervenciones**

Ha sido rehabilitado por el Ayuntamiento en 2007

## Descripción del inmueble

Paralelamente a la calle de las Eras, situada al Norte del casco histórico, discurre una de las acequias más importantes de Viver, que alimentaba el molino hidráulico situado aguas abajo.

Sobre el mismo curso de la acequia encontramos el lavadero de las Eras. Se trata de un edificio rectangular de una altura con muros de mampostería de piedra revocada en blanco y cubierta a dos aguas. En el interior se encuentran los lavaderos corridos, labrados en piedra, a cada lado de la acequia, la cubierta, de madera vista al interior y con teja curva en la parte superior.

El lavadero, construido a finales del siglo XIX, fue reformado en el año 2007, y en la actualidad presenta un estado óptimo de conservación.

### Elementos singulares protegidos

Edificio	Completo
Entorno	
Fachada	
Vanos	
Acceso	
Alero	
Cubierta	Si
Rejería	
Otros	

### Croquis explicativo



### Criterios para futuras afecciones

Se otorga una Protección Arquitectónica Parcial a todo el edificio, que deberá tanto sus dimensiones, forma y estética como su uso.

### Bibliografía

Inventario de Bienes inmuebles etnológicos - [www.cult.gva.es/dgpa](http://www.cult.gva.es/dgpa)



## Fotografías





## BIENES INMUEBLES PROTEGIDOS

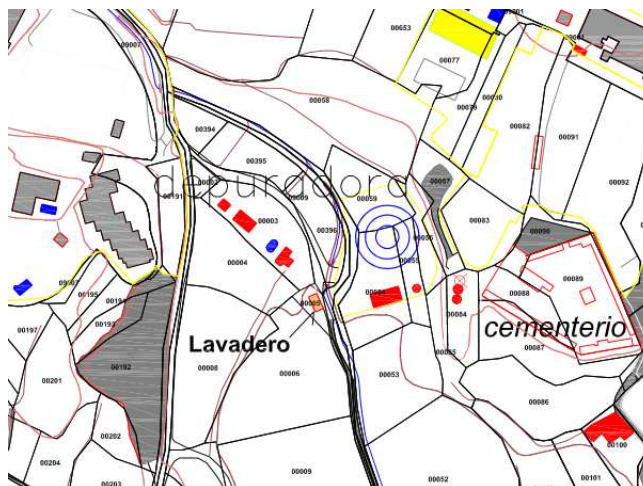
<b>Nombre</b>	Lavadero del Pontón			
<b>Dirección</b>	El Pontón			
<b>Datos Catastrales</b>	<b>Polígono</b>	17	<b>Parcela</b>	05
<b>Coord. UTM (ETRS 89)</b>	<b>X</b>	705474.15	<b>Altitud</b>	m.SNM
	<b>Y</b>	4421437.1		

**Acceso**

Por el camino de la torre nos desviamos hacia el Pontón, a 300 metros, frente a la depuradora.

**Entorno**

Sobre el lecho del barranco Hurón, rodeado por huertas y frente a la depuradora.

**Plano de Localización****Propietario**

Ayuntamiento

**Uso actual**

Lavadero

**Tipo de bien**

Lavadero

**Autor**

---

**Cronología**

¿?

**Estado de Conservación**

Bueno

**Protección asignada****Arqueológica**

Grado 3 - A:V.A.

**Arquitectónica**

Ambiental

**Fotografía****Régimen Jurídico****Justificación legal****Clase**

Bien Inventariado

**Categoría**

Lavadero

Ley 4/98 P.C.V. ( y modificaciones)

**Patologías**

En la actualidad presenta un estado óptimo de conservación

**Intervenciones**

Restaurado por el Ayuntamiento en 2009



## Descripción del inmueble

El lavadero de El Pontón se encuentra en las afueras de la población, junto al cauce del barranco Hurón, en la partida del mismo nombre. El edificio, del siglo XIX, se encontraba completamente asolado, y fue reconstruido en el año 2.009 por el Ayuntamiento de Viver.

La nueva construcción, rectangular de una sola planta, está realizada con muros de mampostería enlucidos, y con cubierta a dos aguas con teja árabe. En el interior, se reconstruyó, tanto la cubeta, como las losas de lavar. El manantial de agua que abastece al lavadero se encuentra justo detrás del edificio.

## Elementos singulares protegidos

<b>Edificio</b>	Completo
<b>Entorno</b>	
<b>Fachada</b>	
<b>Vanos</b>	
<b>Acceso</b>	
<b>Alero</b>	
<b>Cubierta</b>	Si
<b>Rejería</b>	
<b>Otros</b>	

### Croquis explicativo



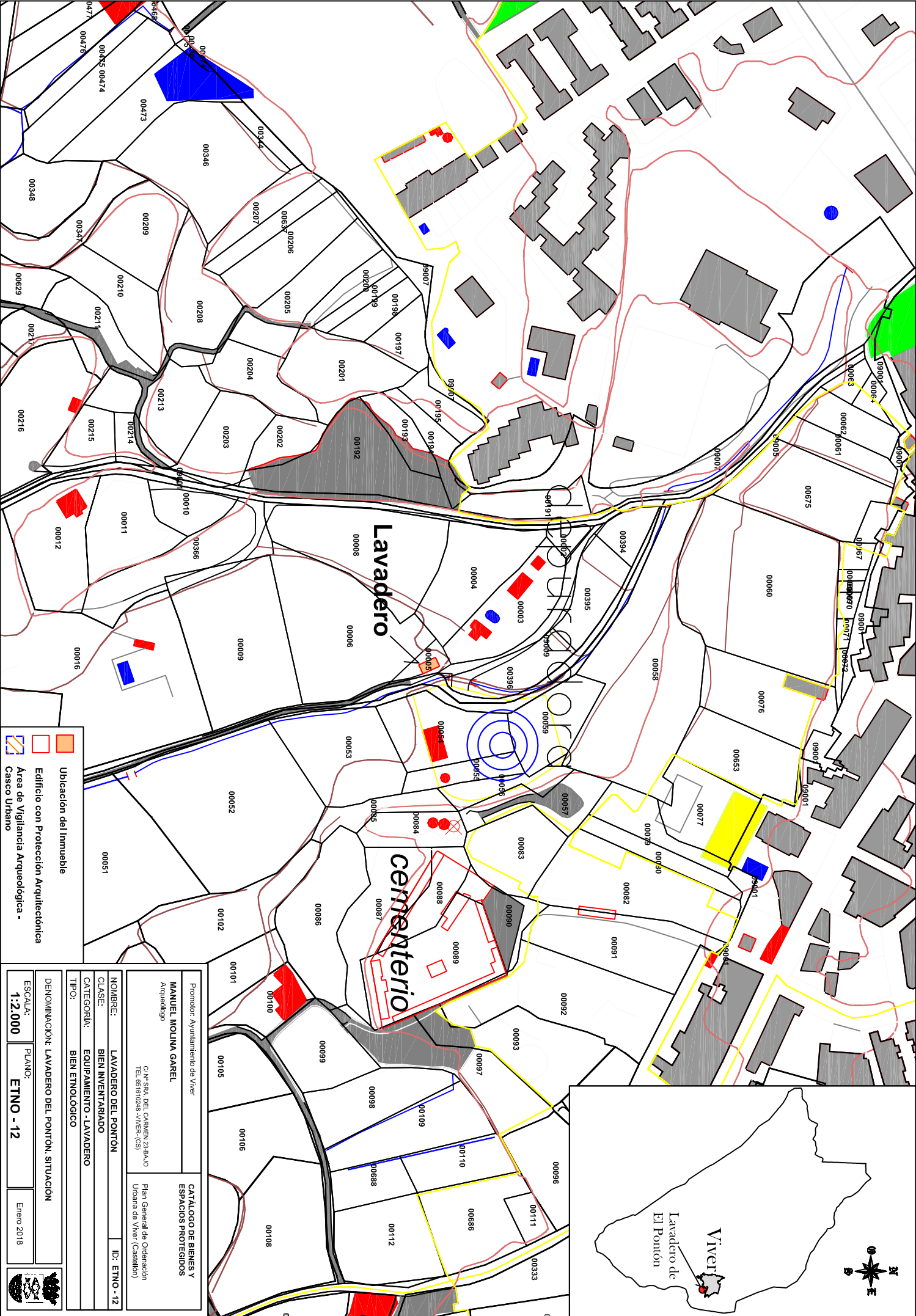
## Criterios para futuras afecciones

Puesto que todo el edificio ha sido reedificado, se otorga una Protección Arquitectónica Ambiental al edificio, que permitirá cualquier tipo de afección sobre él, tras la realización de un estudio previo arqueológico, que determinará el alcance de las obras.

## Bibliografía

Inventario de Bienes inmuebles etnológicos - [www.cult.gva.es/dgpa](http://www.cult.gva.es/dgpa)

## Fotografías





## BIENES INMUEBLES PROTEGIDOS

**Nombre** Molino de Lidián**Dirección****Datos Catastrales****Polígono**

13

**Parcela**

069

**Coor. UTM (ETRS 89)****X**

705090.14

**Y**

4422900.0

**Altitud**

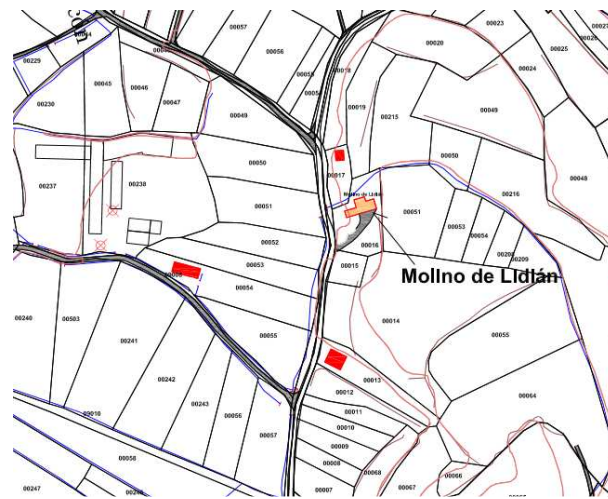
m.SNM

**Acceso**

Atravesando el tunel de la carretera nacional, en su salida de Teruel, tomamos el camino que tenemos enfrente. Tras 500 metros, cerca de la acequia , a la derecha.

**Entorno**

Cultivos de regadio y el barranco Hurón.

**Plano de Localización****Propietario**

Particular

**Uso actual**

---

**Tipo de bien**

Molino hidraulico

**Autor**

Desconocido

**Cronología**

Indeterminada

**Estado de Conservación**

Regular

**Protección asignada****Arqueológica**

Grado 3 - A.V.A.

**Arquitectónica**

Integral

**Fotografía****Régimen Jurídico****Justificación legal****Clase**

Bien Inventariado

**Categoría**

Molino

Ley 4/98 P.C.V. ( y modificaciones)

**Patologías**

El edificio es muy antiguo y se observa muy descuidado

**Intervenciones**

Ninguna

## Descripción del inmueble

El molino de Lidián se encuentra sobre un desnivel del barranco Hurón, y está alimentado por la acequia de Magallán, igual que el molino de Cirilo, situado a escasos 500 metros de éste, y que fue derribado hace escasos años.

El molino está constituido por un edificio rectangular, realizado con muros de mampostería y enlucidos de yeso, y donde la cubierta, a un agua, es de madera y teja árabe. El acceso se realiza por un arco de medio punto, situado en el centro de la fachada, en la que existe un único vano en su piso superior.

Pese a no haber podido acceder al interior, muchas comunicaciones orales han confirmado la presencia de la maquinaria y los utensilios propios de la molienda, aunque en estado muy deficiente de conservación. Sin embargo, no deja de ser el último molino, que todavía se conserva en Viver, ya que tanto el molino de Herragudo, como el de Cirilo o el molino que estaba en la población, o han desaparecido, o han sido embebidos por otras construcciones.

Puesto que se trata del último molino hidráulico existente en el término de Viver se dota a todo el inmueble (y su interior) de una Protección Arquitectónica Integral, que únicamente permita su restauración y estudio.

### Elementos singulares protegidos

Edificio	Competo
Entorno	
Fachada	
Vanos	
Acceso	
Alero	
Cubierta	
Rejería	
Otros	Interior

### Croquis explicativo



### Criterios para futuras afecciones

Las únicas actuaciones que se pueden llevar a cabo sobre este bien son la restauración o estricta preservación, tras el pertinente estudio arqueológico previo.

Será de aplicación lo dispuesto en el Catálogo referente a "obras posibles en edificios objeto de Protección Integral".

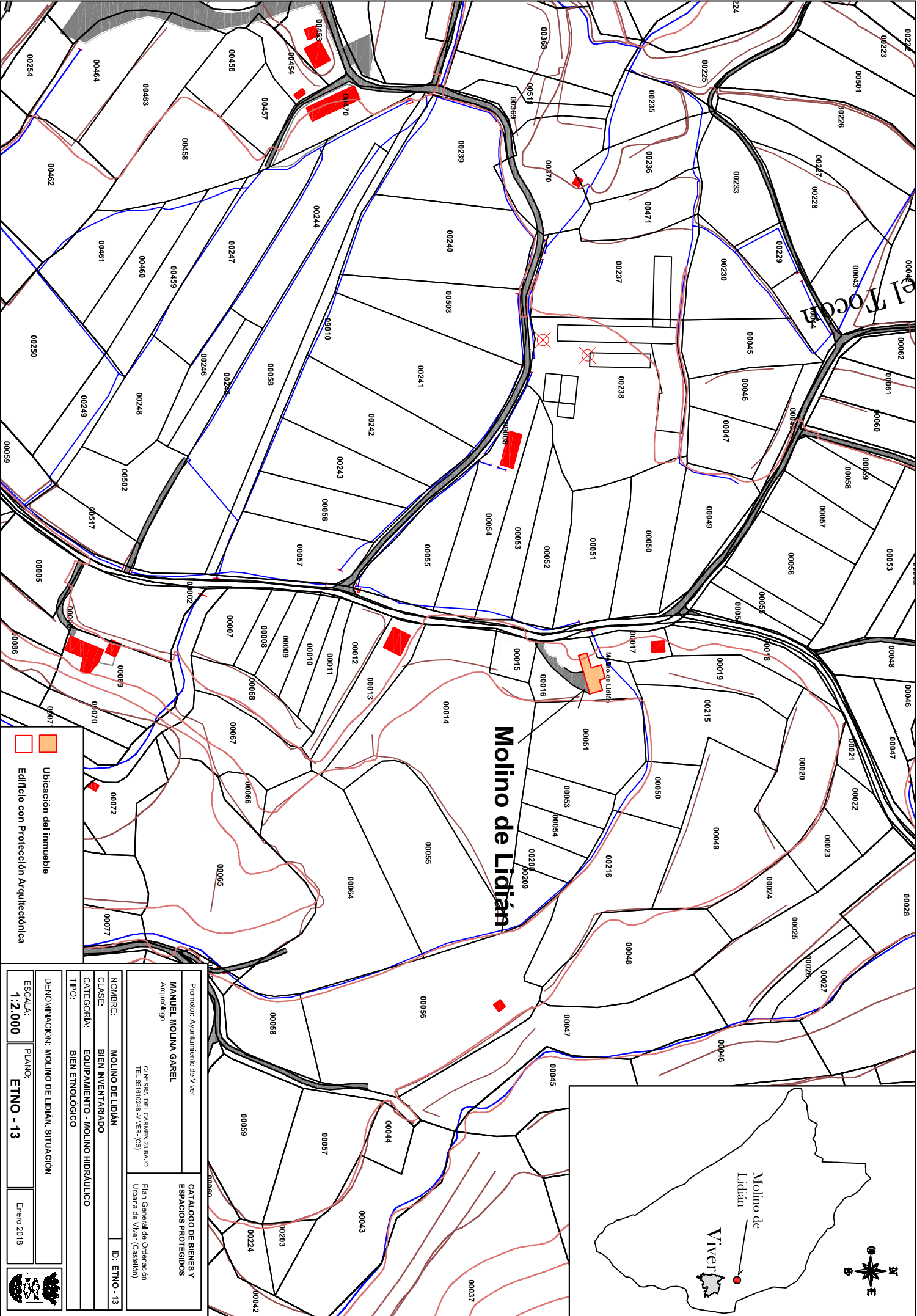
### Bibliografía

Inventario de Bienes inmuebles etnológicos - [www.cult.gva.es/dgpa](http://www.cult.gva.es/dgpa)

## Fotografías







## BIENES INMUEBLES PROTEGIDOS

<b>Nombre</b>	Molino de Aguas Blancas		
<b>Dirección</b>	Camino de Aguas Blancas		
<b>Datos Catastrales</b>	<b>Polígono</b>	46	<b>Parcela</b>
<b>Coor. UTM (ETRS 89)</b>	<b>X</b>	704718	<b>Altitud</b>
	<b>Y</b>	4422334	

**Acceso**

Se accede desde la avenida del Serrallo, en dirección a Aguas Blancas

**Entorno**

Fuera del casco urbano

**Plano de Localización****Propietario**

Privado

**Uso actual**

Vivienda

**Tipo de bien**

Molino hidraulico

**Autor**

Desconocido

**Cronología**

Siglo XIV

**Estado de Conservación**

Muy deficiente

**Protección asignada****Arqueológica**

Grado 3 - A.V.A.

**Arquitectónica**

Parcial

**Fotografía****Régimen Jurídico****Justificación legal****Clase**

Bien inventariado

**Categoría**

Molino hidraulico

Ley 4/98 P.C.V. ( y modificaciones)

**Patologías**

Las estructuras propias del molino han quedado embebidas por la nueva construcción

**Intervenciones**

Ninguna

## Descripción del inmueble

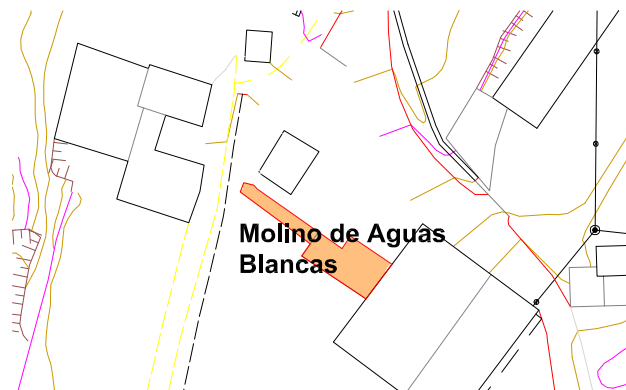
El molino de Aguas Blancas situado bajo el salto de aguas homónimo, está enclavado en una pequeña barriada alejada del núcleo urbano de Viver. Esta agrupación de edificios, y el propio molino, ya se documentan a lo largo del siglo XIV, cuando fueron ocupados por los moriscos, tras la repoblación de Viver en 1.367.

En la actualidad solo se conservan varios muros del molino, formados por mampostería irregular, reforzada con sillares en las esquinas, y la acequia que abastecía el molino, que cruza bajo un pequeño arco de medio punto. La construcción ha quedado adosada a un inmueble, por lo que no se ha podido acceder al interior.

### Elementos singulares protegidos

Edificio	Muros de sillería
Entorno	
Fachada	
Vanos	
Acceso	
Alero	
Cubierta	
Rejería	
Otros	Entrada de agua al molino

### Croquis explicativo



### Criterios para futuras afecciones

Se otorga una Protección Arquitectónica Parcial a todo el edificio, que conserva varios muros y la acequia de entradas.

Además, el subsuelo del edificio goza protección arqueológica, por su condición de bien etnológico.

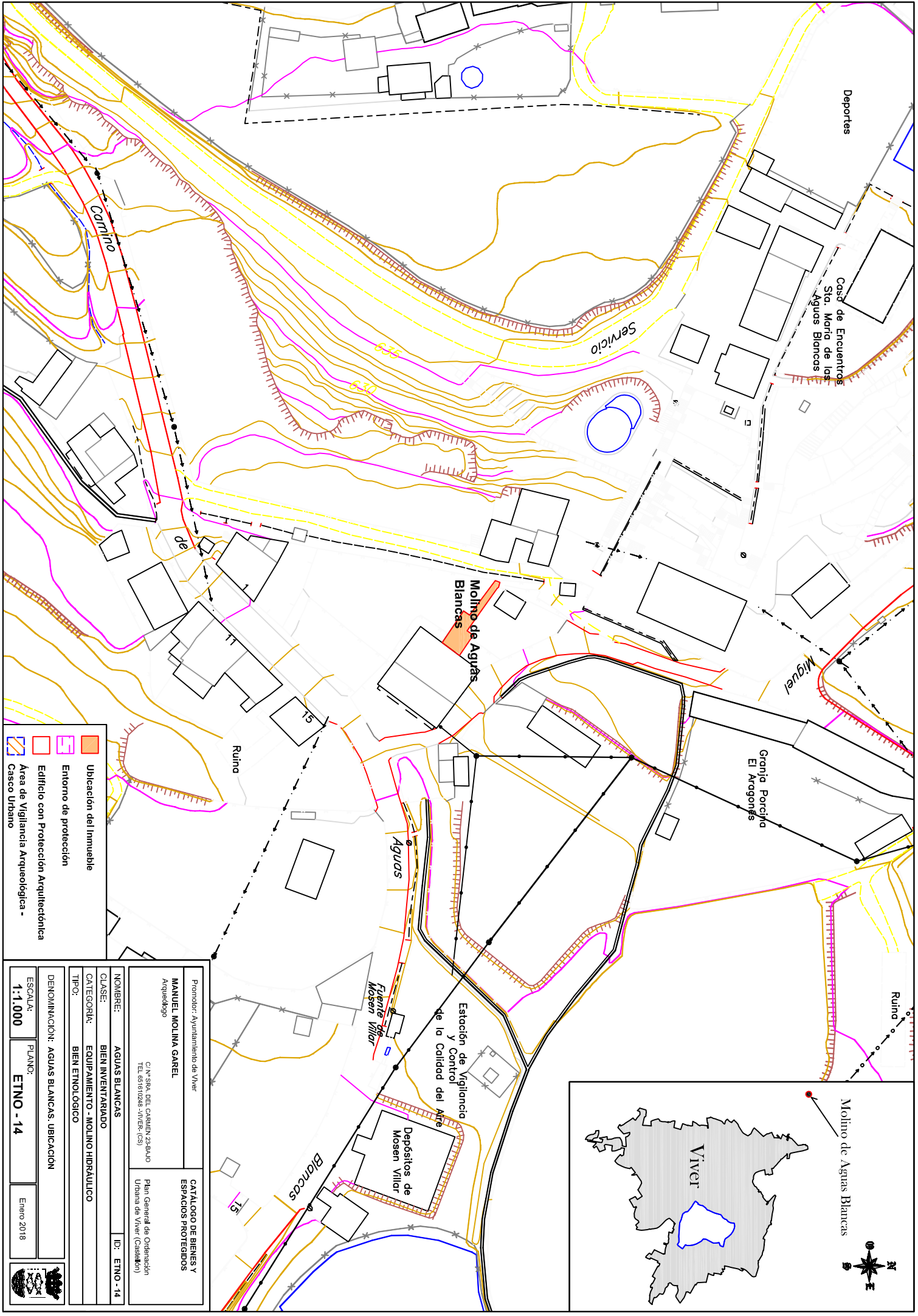
### Bibliografía

Inventario de Bienes inmuebles etnológicos - [www.cult.gva.es/dgpa](http://www.cult.gva.es/dgpa)



## Fotografías





	Ubicación del inmueble
	Entorno de protección
	Edificio con Protección Arquitectónica
	Área de Vigilancia Arqueológica - Casco Urbano

Promotor: Ayuntamiento de Viver	
Arqueólogo	
MANUEL MOLINA GAREL	
C/ N.º 38A, DEL CARMEN 23840 TEL. 6070248 - VIVER - (CS)	
Plan General de Ordenación Urbana de Viver (Casaleón)	
CATÁLOGO DE BIENES Y ESPACIOS PROTEGIDOS	
NOMBRE:	AGUAS BLANCAS
CLASE:	BIEN INVENTARIADO
CATEGORÍA:	EQUIPAMIENTO - MOLINO HIDRÁULICO
TIPO:	BIEN ETNOLÓGICO
DENOMINACIÓN: AGUAS BLANCAS. UBICACIÓN	
ID: ETNO - 14	
ESCALA: 1:1.000	
PLANO: ETNO - 14	
Enero 2018	



## BIENES INMUEBLES PROTEGIDOS

**Nombre** Masia de Monleón**Dirección****Datos Catastrales****Polígono**

35

**Parcela**

9006

**Coord. UTM (ETRS 89)****X**

699489

**Y**

4424854

**Altitud**

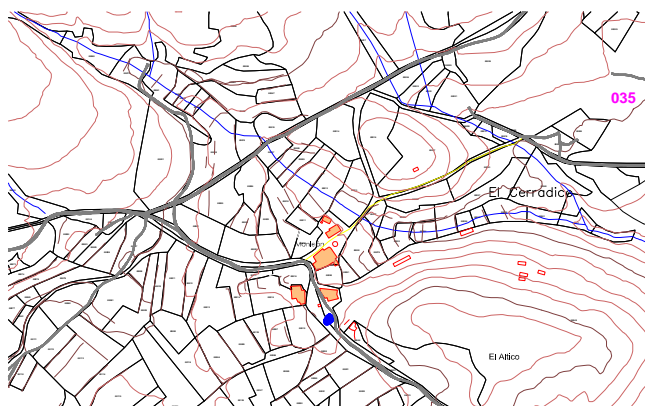
885 m.SNM

**Acceso**

Desde Ragudo tomamos el camino que atravesando las vías férreas se dirige hacia la estación de Torás

**Entorno**

La masia se encuentra entre una zona boscosa protegida y campos de cultivos de secano

**Plano de Localización****Propietario**

Privado

**Uso actual**

Ruina

**Tipo de bien**

Masia

**Autor****Cronología**

Indeterminado

**Estado de Conservación**

Muy deficiente

**Protección asignada****Arqueológica**

Grado 3 - A.V.A.

**Arquitectónica**

Parcial

**Fotografía****Régimen Jurídico****Justificación legal****Clase**

Bien inventariado

**Categoría**

Masia

Ley 4/98 P.C.V. ( y modificaciones)

**Patologías**

Todas las construcciones se encuentran en estado de ruina

**Intervenciones**



## Descripción del inmueble

La masía de Monleón está situada bajo el parque eólico, en los montes de Ragudo, en las inmediaciones del sendero de gran recorrido nº 7 (GR-7). Este camino, muy posiblemente, discurre por el trazado del antiguo Camino Real de Aragón, que atravesaba estas montañas para llegar al altiplano de Barracas.

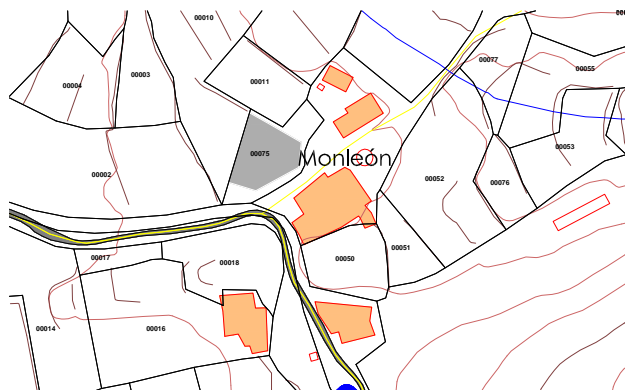
Se trata de un conjunto de edificaciones construidas con mampuestos irregulares, que albergaban desde casas hasta corrales, destacando que se pueden observar incluso los hornos de pan e incluso diferentes arcos de medio punto. En general todos los edificios están destruidos, pero conservan gran parte de sus alzados, en los que se puede observar la larga pervivencia de los mismos, gracias a las reparaciones detectadas.

La masía estuvo habitada hasta la guerra civil, cuando se despobló completamente. En la actualidad se ha construido un corral de ganado bovino en las inmediaciones de los edificios.

### Elementos singulares protegidos

Edificio	Muros de mampuestos
Entorno	Espacio construido
Fachada	
Vanos	
Acceso	
Alero	
Cubierta	
Rejería	
Otros	

### Croquis explicativo



### Criterios para futuras afecciones

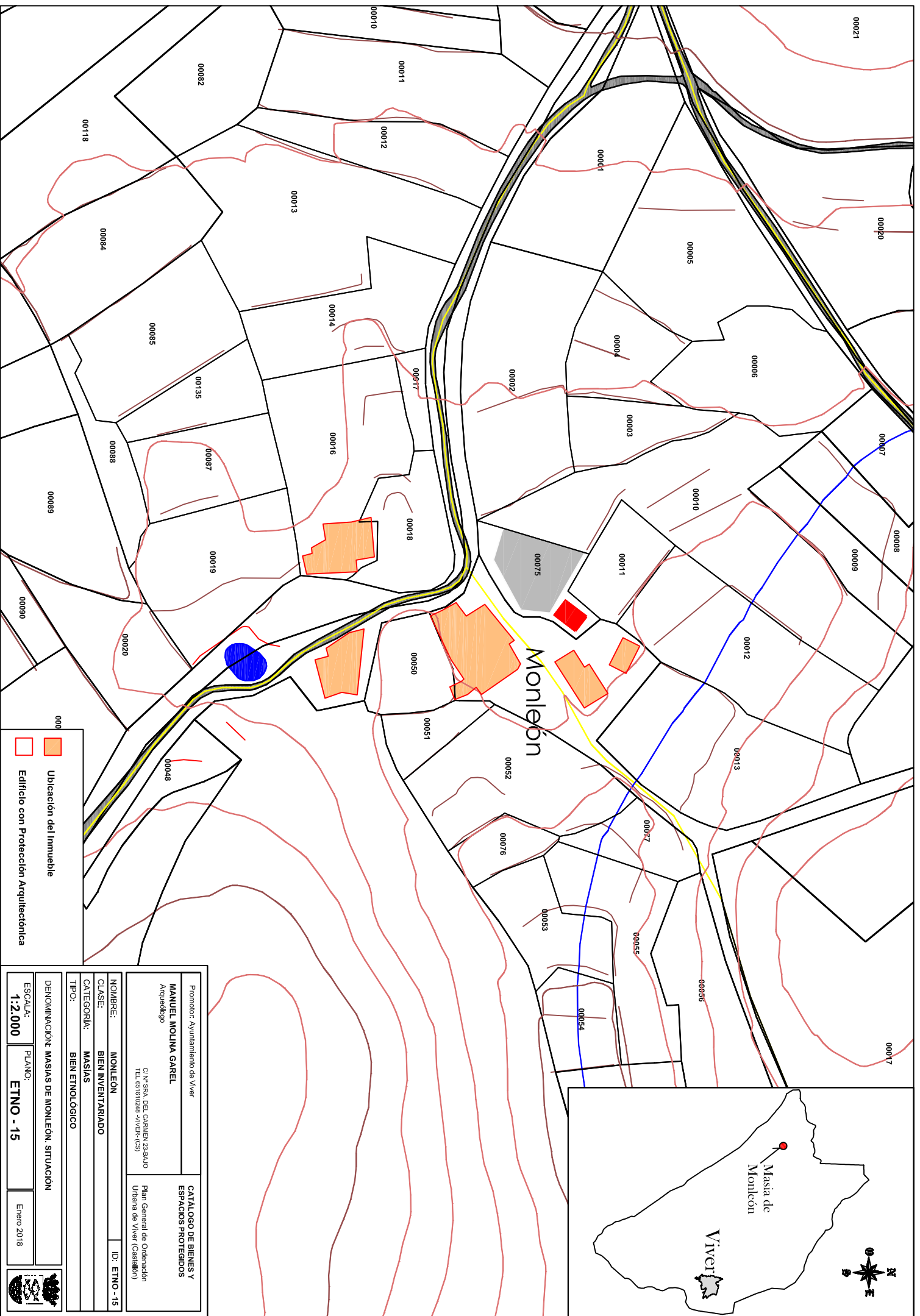
Se otorga una Protección Arquitectónica Parcial a todo el conjunto de edificios (5), que conservan varios muros, arcos, hornos y otras estructuras.

Además, el subsuelo de los edificios goza protección arqueológica, por su condición de bienes etnológicos.

### Bibliografía

## Fotografías







## BIENES INMUEBLES PROTEGIDOS

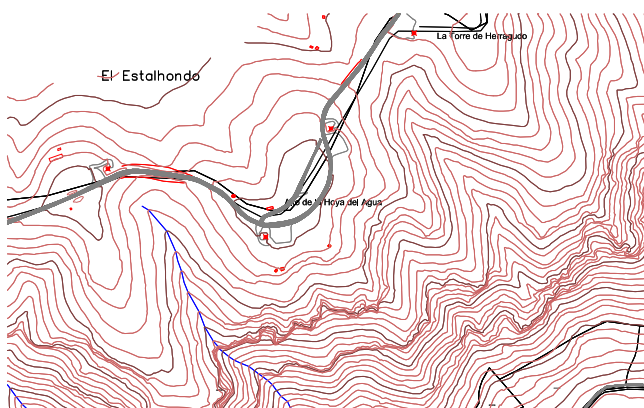
<b>Nombre</b>	Puesto de Mando		
<b>Dirección</b>	Altos de la hoya del Agua		
<b>Datos Catastrales</b>	<b>Polígono</b>	1	<b>Parcela</b>
<b>Coor. UTM (ETRS 89)</b>	<b>X</b>	699887	<b>Altitud</b>
	<b>Y</b>	4425988	

**Acceso**

Se accede por el camino del parque eólico, hasta llegar a la cumbre mas alta, donde existe una antena.  
Los restos se encuentran señalizados.

**Entorno**

Se encuentra en el parque eólico, rodeado de monte bajo y matorrales

**Plano de Localización****Propietario**

Ayuntamiento

**Uso actual**

Restos visitables

**Tipo de bien**

Búnker, observatorio

**Autor**

Ejercito nacional

**Cronología**

1.938

**Estado de Conservación**

Regular

**Protección asignada****Arqueológica**

Grado 3 - A.V.A.

**Arquitectónica**

Integral

**Fotografía****Régimen Jurídico****Clase**

Bien Inventariado

**Categoría**

Estruc. defensiva

**Justificación legal**

Ley 4/98 P.C.V. ( y modificaciones)

**Patologías**

En la gran estructura que conserva la bóveda de hormigón, se está fragmentando el muro sur, con serio riesgo de desplome.

**Intervenciones**

Dos de las estructuras fueron desescombradas en 2010

## Descripción del inmueble

En la zona denominada Alto de la Torre del Agua se encuentran varias construcciones, realizadas en hormigón, que formaban parte del Puesto de Mando del ejército Nacional durante la ofensiva de Levante, que quedó paralizada en torno a Viver. Desde esta cota se puede observar gran parte del valle del Palancia, por lo que el valor estratégico es indudable.

El conjunto está formado por una gran estructura, realizada con una bóveda de hormigón, que a sus pies tenía un nido de ametralladoras (hoy destruido), cuyo cometido era el de observatorio, y situada más al Norte. A unos 200 metros encontramos dos nuevas estructuras, una caseta cuadrada y un búnker-observatorio, ambos intervenidos durante la puesta en valor denominada Frente de Viver.

### Elementos singulares protegidos

Edificio	Las tres estructuras completas
Entorno	
Fachada	
Vanos	
Acceso	
Alero	
Cubierta	
Rejería	
Otros	

### Croquis explicativo



### Criterios para futuras afecciones

Las únicas actuaciones que se pueden llevar a cabo sobre este bien son la restauración o estricta preservación, tras el pertinente estudio arqueológico previo.

Será de aplicación lo dispuesto en el Catálogo referente a "obras posibles en edificios objeto de Protección Integral".

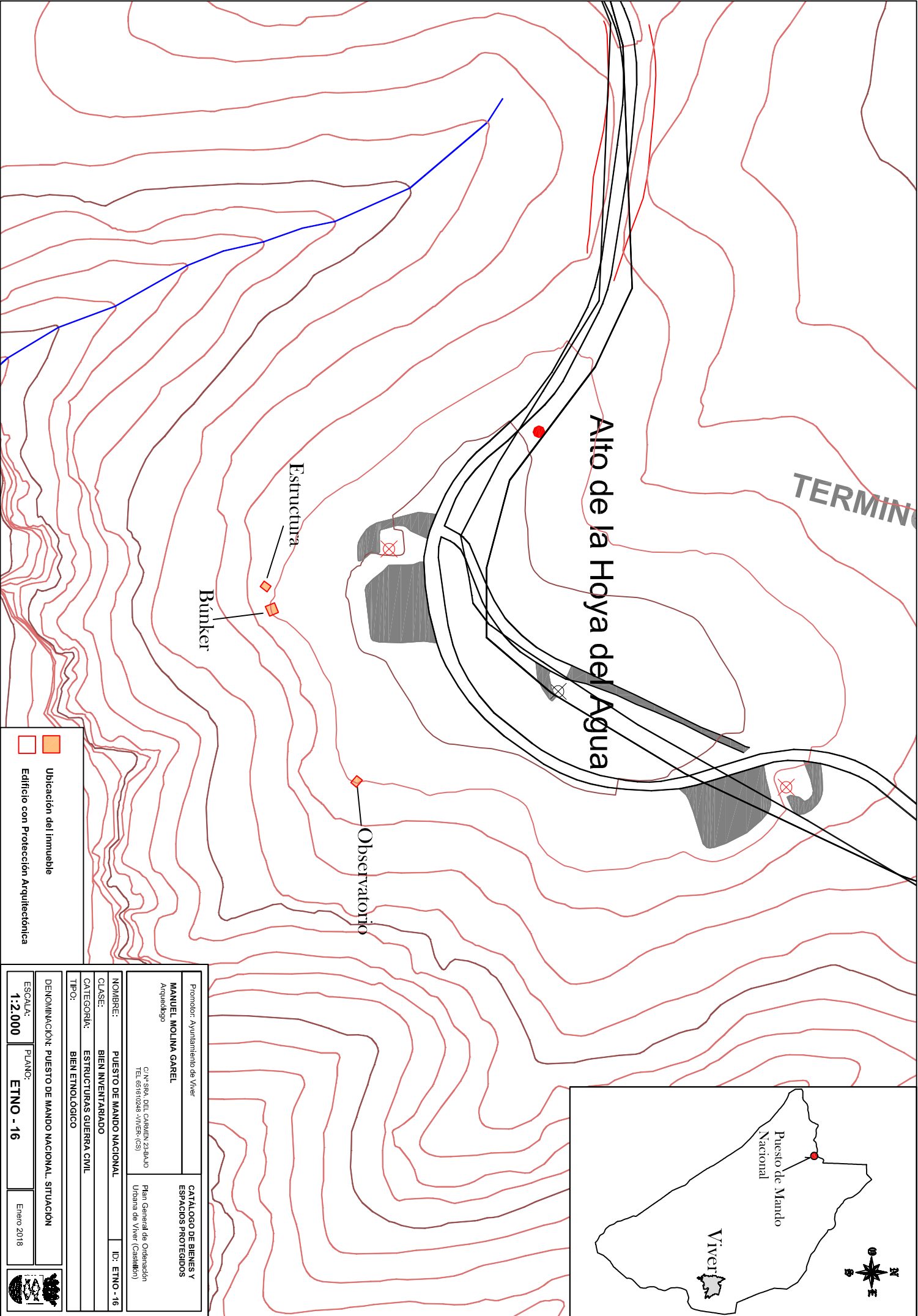
### Bibliografía

"La Guerra Civil en el Alto Palancia. La comarca en la defensa de Valencia (1.938)" - I.C.A.P. 2011

## Fotografías







## BIENES INMUEBLES PROTEGIDOS

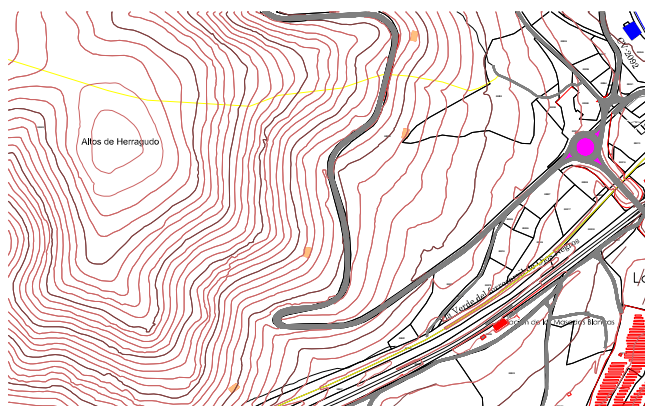
<b>Nombre</b>	Búntkeres		
<b>Dirección</b>	Son cuatro búntkeres, en dos parcelas		
<b>Datos Catastrales</b>	<b>Polígono</b>	2 - 3	<b>Parcela</b> 03 - 066
<b>Coor. UTM (ETRS 89)</b>	<b>X</b>	701683	<b>Altitud</b> m.SNM
	<b>Y</b>	4426821	

**Acceso**

Por la antigua carretera que atravesaba el Puerto de Ragudo, a izquierda y derecha de la misma, tras la primera recta

**Entorno**

Monte de utilidad pública de Alros de Ragudo, formado por pinos y bosque bajo.

**Plano de Localización****Propietario**

Ayuntamiento (?)

**Uso actual**

Restos visitables

**Tipo de bien**

Búntker

**Autor**

Ejército Nacional

**Cronología**

1.938

**Estado de Conservación**

Regular

**Fotografía****Protección asignada****Arqueológica**

Grado 3 - A.V.A.

**Arquitectónica**

Integral

**Régimen Jurídico****Justificación legal****Clase**

Bien Inventariado

**Categoría**

Estruc. defensiva

Ley 4/98 P.C.V. ( y modificaciones)

**Patologías**

Dos de ellos conservan parte de su cubierta, en muy mal estado

**Intervenciones**

Dos de ellos han sido limpiados parcialmente, y un tercero esta siendo intervenido mediante voluntarios

## Descripción del inmueble

La estabilización del frente de guerra, tras la ofensiva de julio de 1.938, motivó la construcción de muchas estructuras con la función de ayudar a vigilar y controlar el territorio conquistado por el Ejército Nacional. Éste es el caso de la carretera Nacional, que cruzaba el puerto del Ragudo, y que fue fortificada mediante la creación de cuatro búnkeres de hormigón, enlazados mediante ramales de trinchera.

Estas construcciones están distribuidas a lo largo de ladera por la que asciende la carretera, quedando a ambos lados de la misma. Están contruidos en hormigón armado, y en dos de ellos todavía se conserva parte del forjado superior, en los que se realiza el acceso por la parte posterior. Éstos cuentan con 5 aspilleras horizontales, tres en el frontal y una a cada lado.

### Elementos singulares protegidos

Edificio

Búnkeres

Entorno

Fachada

Vanos

Acceso

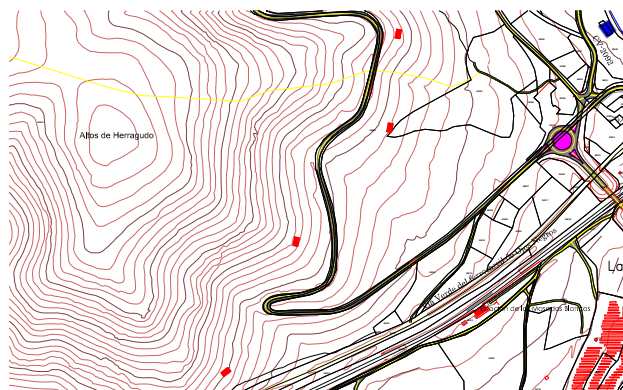
Alero

Cubierta

Rejería

Otros

### Croquis explicativo



### Criterios para futuras afecciones

Las únicas actuaciones que se pueden llevar a cabo sobre este bien son la restauración o estricta preservación, tras el pertinente estudio arqueológico previo.

Será de aplicación lo dispuesto en el Catálogo referente a "obras posibles en edificios objeto de Protección Integral".

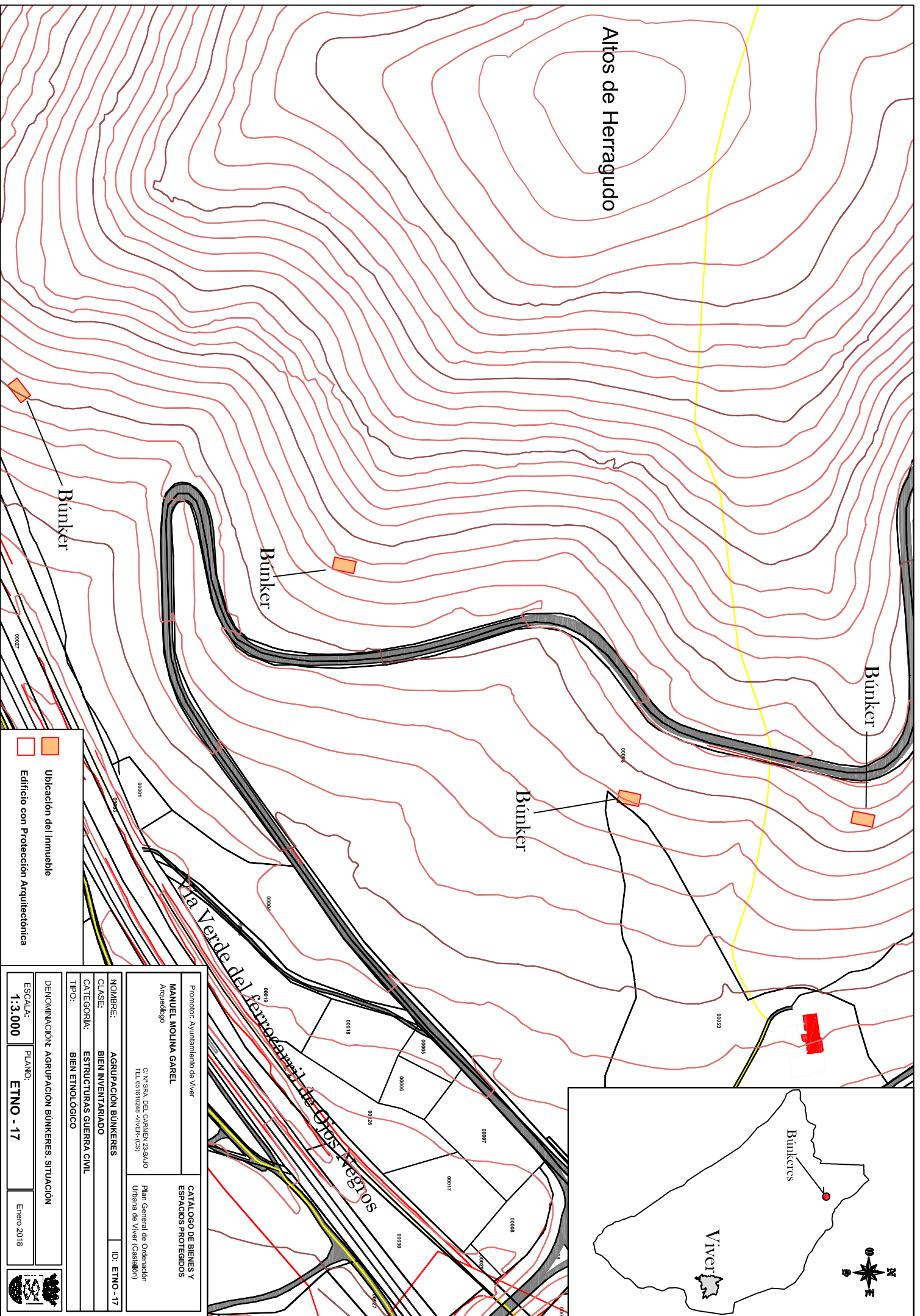
### Bibliografía

"La Guerra Civil en el Alto Palancia. La comarca en la defensa de Valencia (1.938)" - I.C.A.P. 2011



## Fotografías





BIENES INMUEBLES PROTEGIDOS

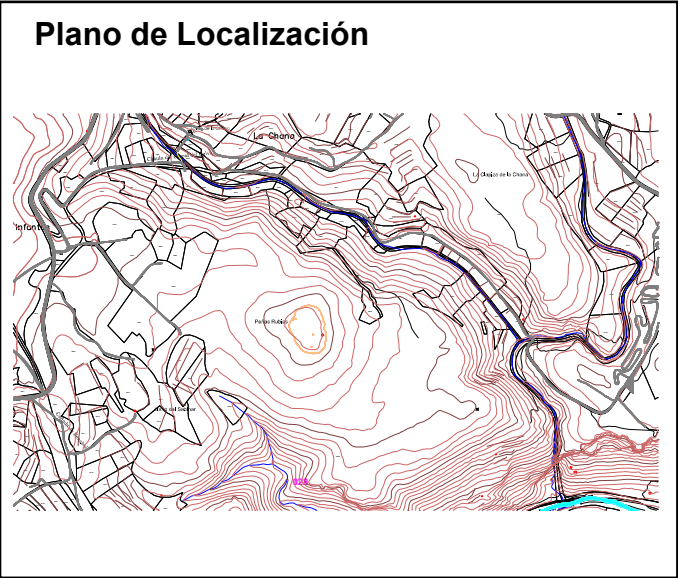
Nombre	Peñas Rubias			
Dirección				
Datos Catastrales	Polígono	28	Parcela	066
Coor. UTM (ETRS 89)	X	702449	Altitud	705 m.SNM
	Y	4421228		

**Acceso**

El único medio de acceso es a pie, dejando el coche en la pista forestal que discurre bajo el cerro, a la que se accede por el camino del circuito, situado en la carretera de Teresa.

**Entorno**

Monte bajo y matorrales



Propietario	
Uso actual	Monte

Tipo de bien	Centro de Resistencia
Autor	Ejercito Republicano
Cronología	1.938
Estado de Conservación	Bueno

**Protección asignada**

Arqueológica	Grado 3 - A.V.A.
Arquitectónica	Integral



<b>Régimen Jurídico</b>	<b>Justificación legal</b>
Clase	Categoría
Bien Inventariado	Estruc. defensiva
	Ley 4/98 P.C.V. ( y modificaciones)

<b>Patologías</b>	<b>Intervenciones</b>
	Ha sido afectado por la realización de un cortafuegos

## Descripción del inmueble

Como ya es sabido Viver formó parte de la Línea XYZ, cuyo cometido era la defensa de Valencia (capital de la República) durante las fases finales de la Guerra Civil Española. Esta línea estaba formada por diversas posiciones fortificadas, los llamados "centros de resistencia", y en el caso de Viver tenemos varios ejemplos de ellos.

En el monte de Peñas Rubias, situado sobre el margen izquierdo del Palancia, encontramos uno de estos centros, del bando republicano, que se encuentra prácticamente integro, a excepción de un cortafuegos que lo afecta marginalmente.

La fortificación de este cerro se realizó mediante un parapeto continuo, realizado con mampuestos irregulares dispuestos en seco, que envuelve toda la cima, y tras el que existe una trinchera. Dentro de este "anillo" defensivo encontramos diversas estructuras propias de este tipo de construcciones, como dos nidos de ametralladoras, situados en el Este y Oeste, realizados con hormigón armado, y algunas posiciones, destinadas posiblemente a los morteros. Además, existe un refugio antiaéreo excavado en la roca natural, que presenta dos accesos, a los que se llega tras una ramal de trinchera, en excelente estado de conservación.

### Elementos singulares protegidos

Edificio

Entorno

Fachada

Vanos

Acceso

Alero

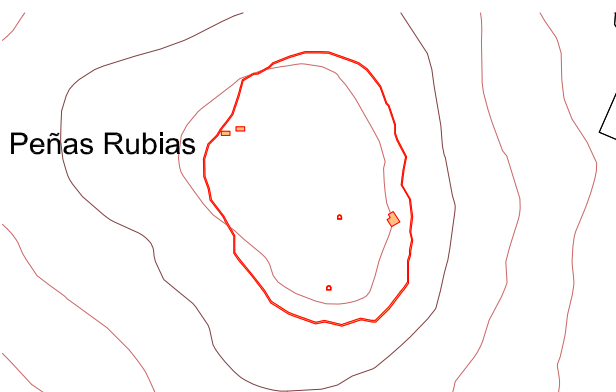
Cubierta

Rejería

Otros

Todo el conjunto

### Croquis explicativo



### Criterios para futuras afecciones

Las únicas actuaciones que se pueden llevar a cabo sobre este bien son la restauración o estricta preservación, tras el pertinente estudio arqueológico previo.

Será de aplicación lo dispuesto en el Catálogo referente a "obras posibles en edificios objeto de Protección Integral".

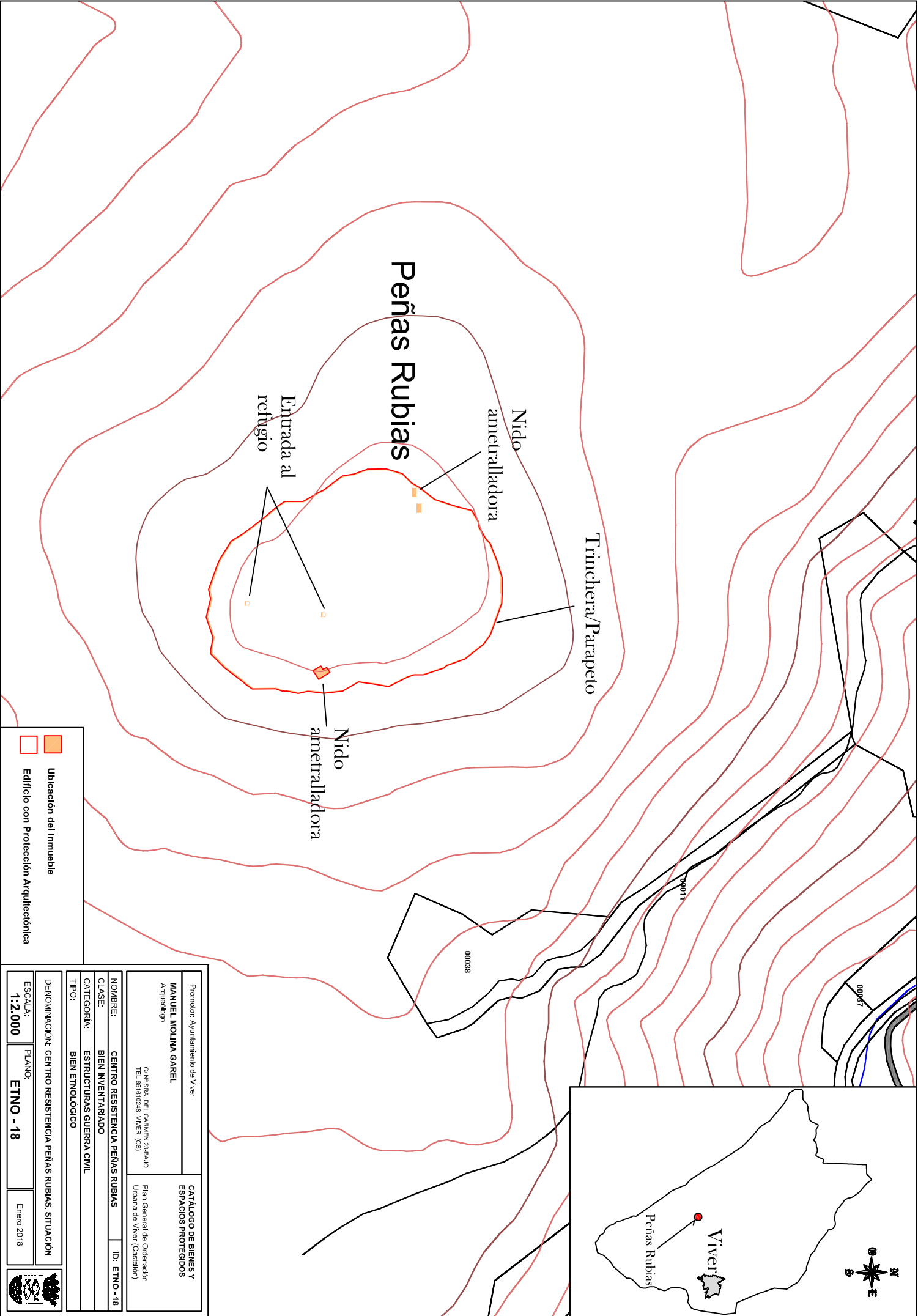
### Bibliografía

"La Guerra Civil en el Alto Palancia. La comarca en la defensa de Valencia (1.938)" - I.C.A.P. 2011



## Fotografías





## BIENES INMUEBLES PROTEGIDOS

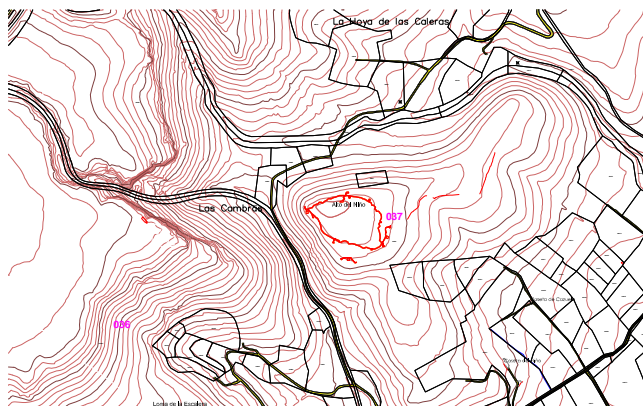
<b>Nombre</b>	Alto del Niño			
<b>Dirección</b>	Rústico			
<b>Datos Catastrales</b>	<b>Polígono</b>	37	<b>Parcela</b>	039
<b>Coord. UTM (ETRS 89)</b>	<b>X</b>	700836	<b>Altitud</b>	m.SNM
	<b>Y</b>	4424077		

**Acceso**

Desde la Masia de Ragudo cogemos el camino de Torás en dirección a Las Cambras

**Entorno**

Monte bajo y matorrales

**Plano de Localización****Propietario**

Indeterminado

**Uso actual**

Monte

**Fotografía****Tipo de bien**

Centro de Resistencia

**Autor**

Ejército Nacional

**Cronología**

1.938

**Estado de Conservación**

Aceptable

**Protección asignada****Arqueológica**

Grado 3 - A.V.A.

**Arquitectónica**

Integral

**Régimen Jurídico****Justificación legal****Clase**

Bien Inventariado

**Categoría**

Estruc. defensiva

Ley 4/98 P.C.V. ( y modificaciones)

**Patologías**

El paso del ganado ha hecho que los parapetos se desmoronen en algunos puntos, y los búnkeres se encuentran sin la parte superior.

**Intervenciones**

Ninguna

## Descripción del inmueble

Puesto que el frente de guerra se estabilizó en las inmediaciones de Viver, también el bando nacional construyó centros de resistencia en los cerros que controlaba, en la zona de los montes de Ragudo y Torás. Un claro ejemplo de estas construcciones es el Alto del Niño, donde se localizan un total de 3 nidos de ametralladora, realizados en hormigón armado, algunos en relativo buen estado de conservación, ya que no conservan (íntegra) su parte superior.

Estas construcciones, y otras posiciones, están unidas mediante trincheras y parapetos de mampuestos irregulares, dispuestos en seco.

### Elementos singulares protegidos

Edificio	Todos los señalados
Entorno	
Fachada	
Vanos	
Acceso	
Alero	
Cubierta	
Rejería	
Otros	Trincheras-parapetos

### Croquis explicativo



### Criterios para futuras afecciones

Las únicas actuaciones que se pueden llevar a cabo sobre este bien son la restauración o estricta preservación, tras el pertinente estudio arqueológico previo.

Será de aplicación lo dispuesto en el Catálogo referente a "obras posibles en edificios objeto de Protección Integral".

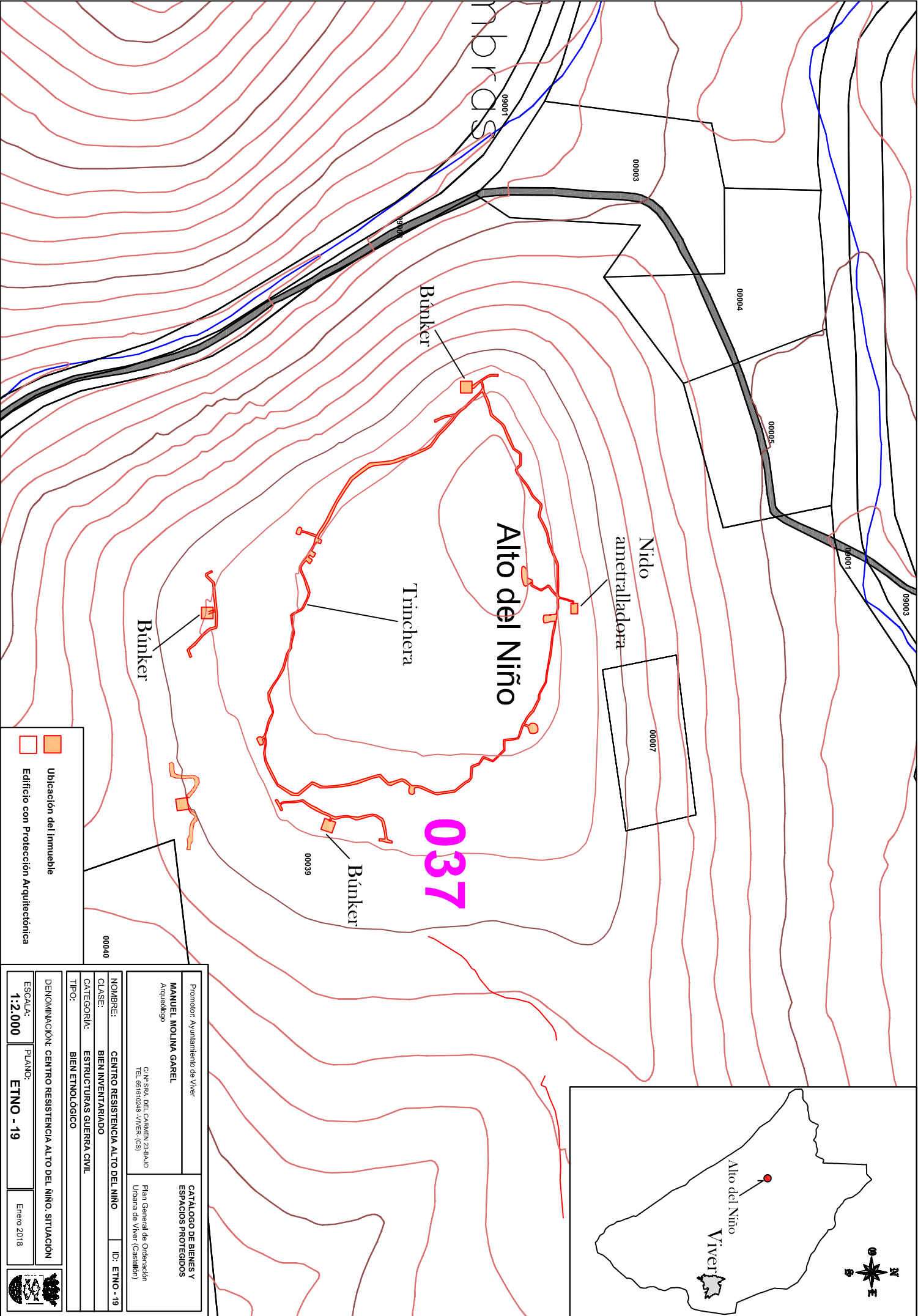
### Bibliografía

"La Guerra Civil en el Alto Palancia. La comarca en la defensa de Valencia (1.938)" - I.C.A.P. 2011



## Fotografías





Promotor: Ayuntamiento de Viver		CATALOGO DE BIENES Y ESPACIOS PROTEGIDOS	
MANUEL MOLINA GAREL		C/IV SRA. DEL CARMEN 23-B-AJO	
Arquitecto		TEL 68700246 -VIVER- (CS)	
		Plan General de Ordenación Urbana de Viver (Castellón)	
NOMBRE:	CENTRO RESISTENCIA ALTO DEL NIÑO	ID:	ETNO - 19
CLASE:	BIEN INVENTARIADO		
CATEGORIA:	ESTRUCTURAS GUERRA CIVIL		
TIPO:	BIEN ETNOLOGICO		
DENOMINACIÓN: CENTRO RESISTENCIA ALTO DEL NIÑO. SITUACION			
ESCALA:	PLANO:		
1:2.000	ETNO - 19	Enero 2018	

## BIENES INMUEBLES PROTEGIDOS

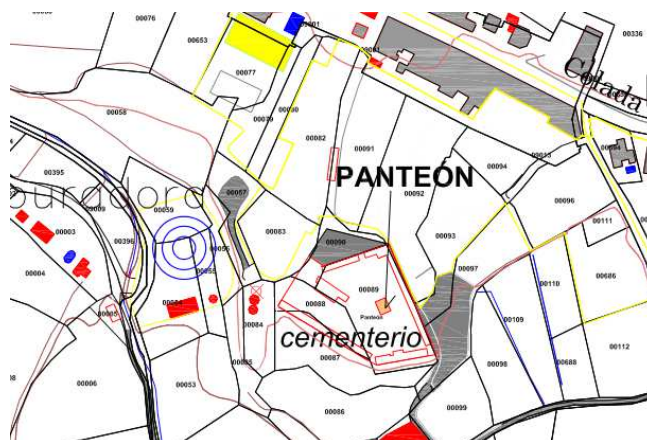
<b>Nombre</b>	Panteón		
<b>Dirección</b>	Cementerio Municipal, Cº de la Abadía		
<b>Datos Catastrales</b>	<b>Polígono</b>	15	<b>Parcela</b>
<b>Coord. UTM (ETRS 89)</b>	<b>X</b>	705612	<b>Altitud</b>
	<b>Y</b>	4421440	m.SNM

**Acceso**

En el camino de la Abadía, una vez pasada la Cooperativa

**Entorno**

Cementerio municipal

**Plano de Localización****Propietario**

Particular

**Uso actual**

Panteón

**Tipo de bien**

Panteón

**Autor**

Desconocido

**Cronología**

Siglo XIX

**Estado de Conservación**

Regular

**Protección asignada****Arqueológica**

Grado 3 - A.V.A.

**Arquitectónica**

Parcial

**Fotografía****Régimen Jurídico****Justificación legal****Clase**

Bien Inventariado

**Categoría**

Panteón

Ley 4/98 P.C.V. ( y modificaciones)

**Patologías**

La bóveda presenta problemas de estabilidad, y se observan grietas

**Intervenciones**

Ha sido limpiado por el Ayuntamiento

## Descripción del inmueble

En el centro del actual cementerio de Viver, situado en la partida del Torrejón desde 1.816, se encuentra uno de los edificios más monumentales que conserva la población. Se trata de un panteón, que pertenece a la familia Rosell, y que fue construido en la segunda mitad del siglo XIX.

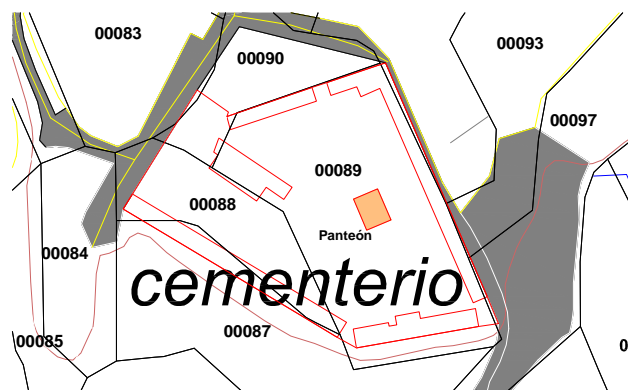
Es un edificio exento, de planta rectangular, con un único acceso orientado hacia la puerta del cementerio. Está realizado completamente en sillería, en un estilo neogótico, ya que su cubierta está formada por una bóveda apuntada, de ladrillo macizo dispuesto en panderete, rematada con una cruz en la fachada. El edificio presenta dos vanos, en la fachada y en la trasera, quedando como ventanales que se adaptan al arco.

No se pudo acceder al interior, puesto que se encontraba cerrado.

### Elementos singulares protegidos

Edificio	Completamente
Entorno	
Fachada	
Vanos	
Acceso	
Alero	
Cubierta	
Rejería	
Otros	

### Croquis explicativo



### Criterios para futuras afecciones

Se otorga una Protección Arquitectónica Parcial a todo el edificio, conservando sus muro y cubierta íntegramente.

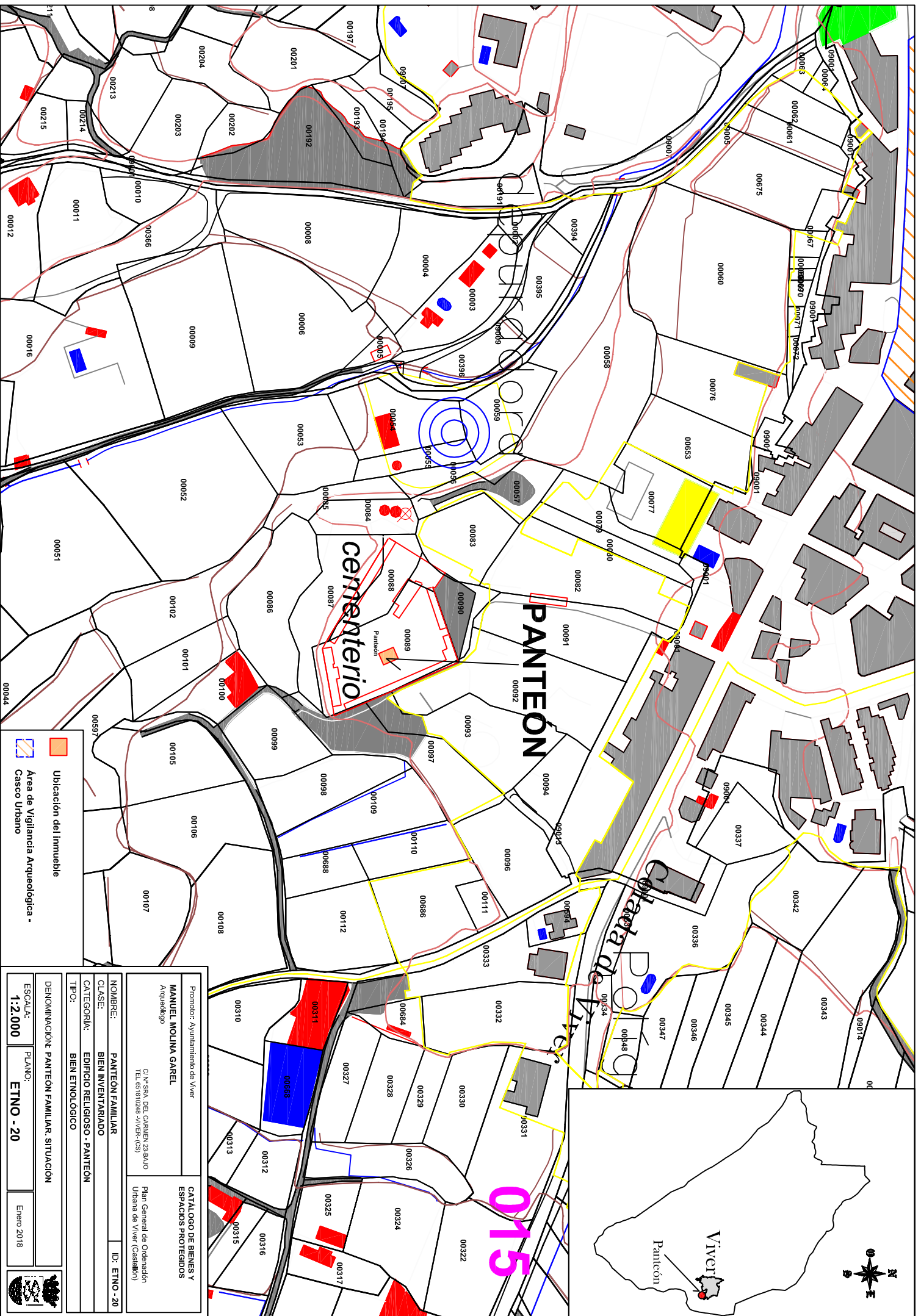
Además, el subsuelo del edificio goza protección arqueológica, por su condición de bien etnológico.

### Bibliografía



## Fotografías





## BIENES INMUEBLES PROTEGIDOS

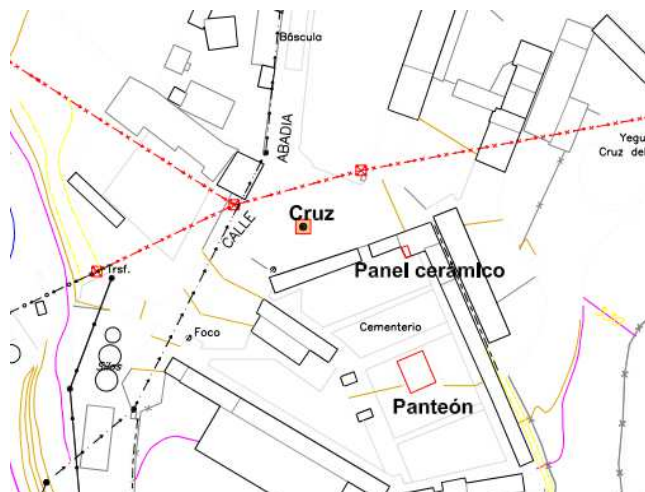
<b>Nombre</b>	Cruz			
<b>Dirección</b>	Cementerio Municipal, Cº de la Abadía			
<b>Datos Catastrales</b>	<b>Polígono</b>	15	<b>Parcela</b>	090
<b>Coord. UTM (ETRS 89)</b>	<b>X</b>	705588	<b>Altitud</b>	m.SNM
	<b>Y</b>	4421470		

**Acceso**

En el camino de la Abadía, una vez pasada la Cooperativa, en la plaza de acceso al cementerio

**Entorno**

Cementerio municipal y cooperativa

**Plano de Localización****Propietario**

¿?

**Uso actual****Tipo de bien**

Monumento

**Autor**

Desconocido

**Cronología**

Siglo XIX-1867

**Estado de Conservación**

Regular

**Protección asignada****Arqueológica**

Grado 3 - A.V.A.

**Arquitectónica**

Parcial

**Fotografía****Régimen Jurídico****Justificación legal****Clase**

Bien Inventariado

**Categoría**

Monumento

Ley 4/98 P.C.V. ( y modificaciones)

**Patologías**

Contiene elementos impropios de la obra original

**Intervenciones**

Ha sido reconstruida

## Descripción del inmueble

En el centro de la plaza de acceso al actual cementerio de Viver, situado en la partida del Torrejón desde 1.816, se encuentra una cruz, labrada en piedra, construida en 1.867 (tal como aparece en la inscripción que conserva), y que puede formar parte del conjunto del panteón, dada la similitud entre el material utilizado y el tipo de talla.

El conjunto está formado por dos escalones circulares, el segundo de ellos formado por cinco piezas labradas, y original de la obra. Sobre éste se asienta una piedra tallada tronco-cónica, similar a la de un molino, y tallada en un tipo de roca diferente (conglomerado); sobre la se extiende el fuste de la propia cruz.

El fuste, tallado en una sola pieza, es de sección cuadrada, con las aristas rebajadas, y sostiene una cruz, tallada, de tipo lobulado.

### Elementos singulares protegidos

Edificio

Entorno

Fachada

Vanos

Acceso

Alero

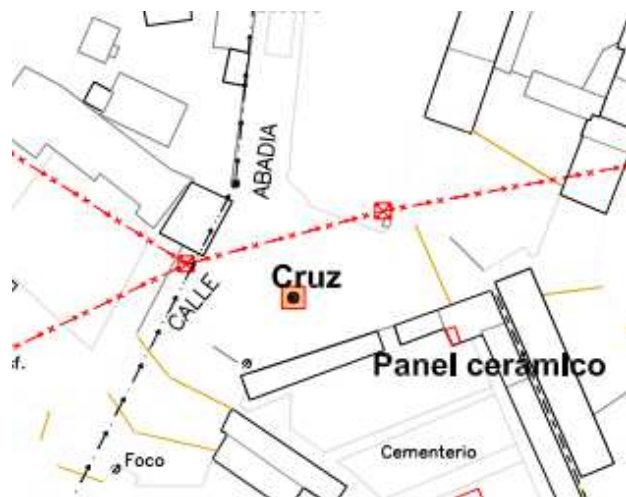
Cubierta

Rejería

Otros

Cruz, fuste y basas (escalones)

### Croquis explicativo



### Criterios para futuras afecciones

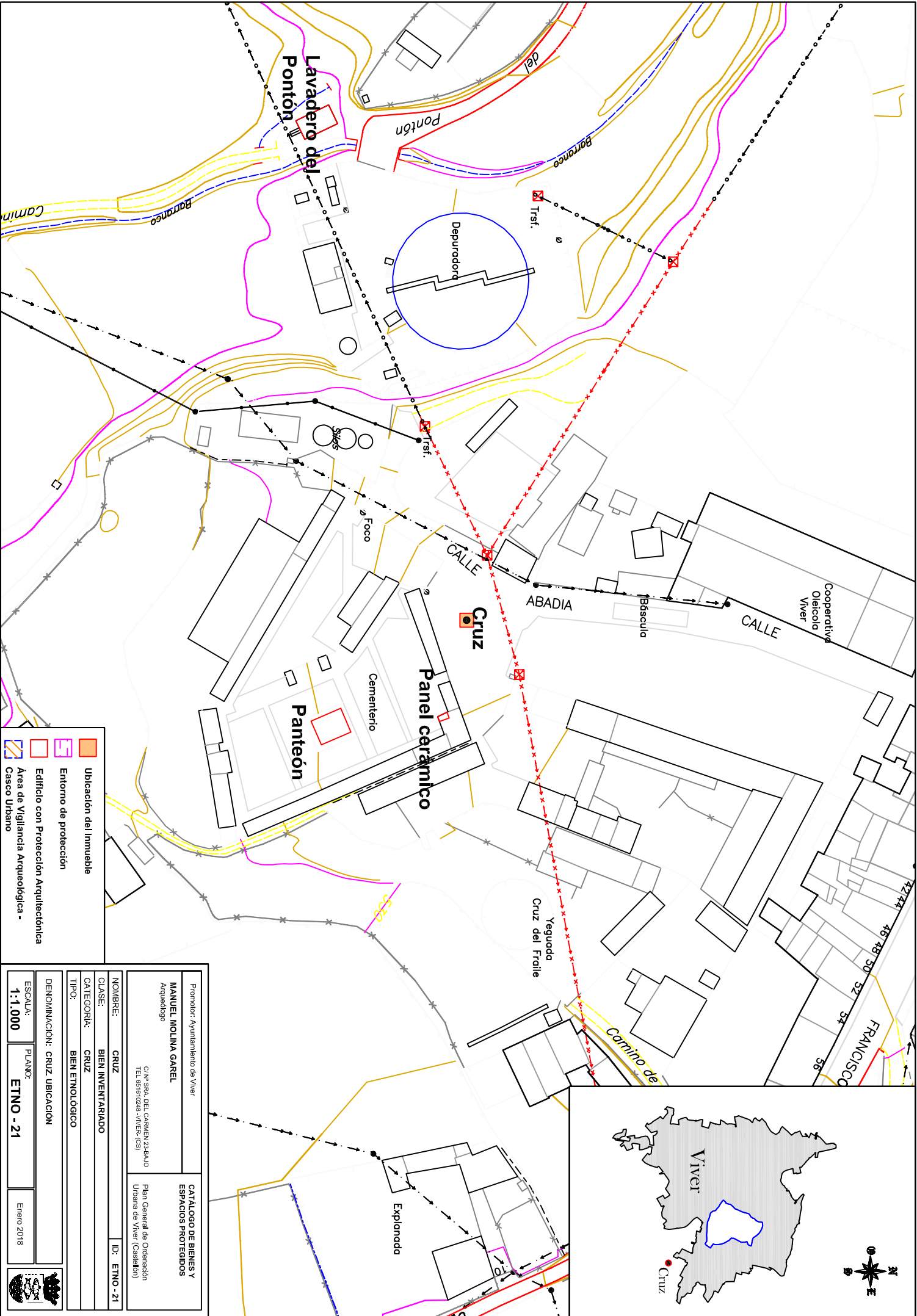
Se otorga una Protección Arquitectónica Parcial a la cruz, conservando todos los elementos tallados en piedra, formen parte, o no, de la obra original.

### Bibliografía



## Fotografías





Ubicación del inmueble

Entorno de protección

Edificio con Protección Arquitectónica

Área de Vigilancia Arqueológica - Casco Urbano

Promotor: Ayuntamiento de Viver		CATÁLOGO DE BIENES Y ESPACIOS PROTEGIDOS	
MANUEL MOLINA GAREL Arqueólogo		Plan General de Ordenación Urbana de Viver (Castellón)	
C/ N.º 58A DEL CARRER 25 BAUD TEL 637024248 - VIVER (CS)			
NOMBRE:	CRUZ	ID:	ETNO - 21
CLASE:	BIEN INVENTARIADO		
CATEGORÍA:	CRUZ		
TÍPO:	BIEN ETNOLÓGICO		
DENOMINACIÓN: CRUZ, UBICACIÓN			
ESCALA:	PLANO:		
1:1.000	ETNO - 21	Enero 2018	

### **3.- FICHAS DE LOS YACIMIENTOS CON PROTECCIÓN ARQUEOLÓGICA:**

ARQ 1.- Casco histórico

ARQ 2.- Fuente de los Borrachos

ARQ 3.- El Sargal

ARQ 4.- Santa Cruz

ARQ 5.- Ojos del Prado

ARQ 6.- Ojos del Prado II

ARQ 7.- San Roque

ARQ 8.- Rocha Palmera

ARQ 9.- El Prado

ARQ 10.- La Fuensanta

ARQ 11.- Peñarroya

ARQ 12.- Torre del Rio

ARQ 13.- San Miguel

ARQ 14.- Torre de Herragudo

ARQ 15.- Carriladas Molino

ARQ 16.- Carriladas Carretera